



MONITORUL OFICIAL

AL

ROMÂNIEI

Anul 185 (XXIX) — Nr. 767

PARTEA I
LEGI, DECRETE, HOTĂRĂRI ȘI ALTE ACTE

Miercuri, 27 septembrie 2017

SUMAR

<u>Nr.</u>	<u>Pagina</u>
HOTĂRĂRI ALE GUVERNULUI ROMÂNIEI	
687. — Hotărâre privind modificarea anexei nr. 41 la Hotărârea Guvernului nr. 1.705/2006 pentru aprobarea inventarului centralizat al bunurilor din domeniul public al statului	2
ACTE ALE ORGANELOR DE SPECIALITATE ALE ADMINISTRAȚIEI PUBLICE CENTRALE	
1.248. — Ordin al directorului general al Agenției Naționale de Cadastru și Publicitate Imobiliară privind aprobarea începerii lucrărilor de înregistrare sistematică a imobilelor, pe sectoare cadastrale, în unitatea administrativ-teritorială Gura Șuții din județul Dâmbovița	3–4
1.250. — Ordin al directorului general al Agenției Naționale de Cadastru și Publicitate Imobiliară privind aprobarea începerii lucrărilor de înregistrare sistematică a imobilelor, pe sectoare cadastrale, în 33 de unități administrativ-teritoriale din județul Harghita	5–38
1.254. — Ordin al directorului general al Agenției Naționale de Cadastru și Publicitate Imobiliară privind aprobarea începerii lucrărilor de înregistrare sistematică a imobilelor, pe sectoare cadastrale, în 24 de unități administrativ-teritoriale din județul Gorj	39–63
4.787. — Ordin al ministrului educației naționale privind aprobarea Calendarului de administrare a evaluărilor naționale la finalul claselor a II-a, a IV-a și a VI-a în anul școlar 2017—2018	64

HOTĂRĂRI ALE GUVERNULUI ROMÂNIEI

GUVERNUL ROMÂNIEI

HOTĂRĂRE

privind modificarea anexei nr. 41 la Hotărârea Guvernului nr. 1.705/2006 pentru aprobarea inventarului centralizat al bunurilor din domeniul public al statului

În temeiul art. 108 din Constituția României, republicată, și al art. 20 alin. (1) din Legea nr. 213/1998 privind bunurile proprietate publică, cu modificările și completările ulterioare, și având în vedere art. 2 alin. (1) din Hotărârea Guvernului nr. 1.705/2006 pentru aprobarea inventarului centralizat al bunurilor din domeniul public al statului, cu modificările și completările ulterioare,

Guvernul României adoptă prezenta hotărâre.

Art. 1. — Anexa nr. 41 la Hotărârea Guvernului nr. 1.705/2006 pentru aprobarea inventarului centralizat al bunurilor din domeniul public al statului, publicată în Monitorul Oficial al României, Partea I, nr. 1.020 și 1.020 bis din 21 decembrie 2006, cu modificările și completările ulterioare, se modifică după cum urmează:

a) valoarea de inventar a unor imobile aflate în administrarea Serviciului de Informații Externe se modifică în urma lucrărilor de modernizare, potrivit anexei nr. 1 la prezenta hotărâre;

b) valoarea de inventar a unui imobil aflat în administrarea Serviciului de Informații Externe se modifică în urma constatării unei suprafețe de teren în plus după finalizarea măsurătorilor tehnice de cadastru, potrivit anexei nr. 2 la prezenta hotărâre.

Art. 2. — Serviciul de Informații Externe își va actualiza în mod corespunzător datele din evidența cantitativ-valorică și va opera, împreună cu Ministerul Finanțelor Publice, modificările corespunzătoare în anexa nr. 41 la Hotărârea Guvernului nr. 1.705/2006, cu modificările și completările ulterioare.

PRIM-MINISTRU
MIHAI TUDOSE

Contrasemnează:
p. Directorul Serviciului de Informații Externe,
Silviu Predoiu
Ministrul finanțelor publice,
Ionuț Mișa

București, 21 septembrie 2017.
Nr. 687.

ANEXA Nr. 1

DATELE DE IDENTIFICARE a imobilelor a căror valoare de inventar se modifică în urma lucrărilor de modernizare

Ordonator principal de credite/administrator		10668016	SERVICIUL DE INFORMAȚII EXTERNE		
Nr. MFP	Cod de clasificare	Denumire	Adresa	Anul dobândirii/ dării în folosință	Valoarea de inventar (în lei)
96989	8.19.01	Clădire	Județul Constanța, localitatea Neptun	1966	3.863.599
147514	8.19.01	Clădire	Județul Constanța, localitatea Neptun	1972	2.530.935

ANEXA Nr. 2

DATELE DE IDENTIFICARE a imobilului pentru care se modifică valoarea de inventar în urma constatării unei suprafețe de teren în plus după finalizarea măsurătorilor tehnice de cadastru

Ordonator principal de credite/administrator		10668016	SERVICIUL DE INFORMAȚII EXTERNE		
Nr. MFP	Cod de clasificare	Denumire	Date de identificare	Anul dobândirii/ dării în folosință	Valoarea de inventar (în lei)
			Adresa		
97037	8.19.01	Teren	Județul Brașov, localitatea Poiana Brașov	1995	3.383.208

ACTE ALE ORGANELOR DE SPECIALITATE ALE ADMINISTRAȚIEI PUBLICE CENTRALE

AGENȚIA NAȚIONALĂ DE CADASTRU ȘI PUBLICITATE IMOBILIARĂ

ORDIN

privind aprobarea începerii lucrărilor de înregistrare sistematică a imobilelor, pe sectoare cadastrale, în unitatea administrativ-teritorială Gura Șuții din județul Dâmbovița

Având în vedere prevederile art. 11 alin. (1) din Legea cadastrului și a publicității imobiliare nr. 7/1996, republicată, cu modificările și completările ulterioare,

în temeiul art. 3 alin. (13) din Legea cadastrului și a publicității imobiliare nr. 7/1996, republicată, cu modificările și completările ulterioare, și al art. 15 alin. (3) din Regulamentul de organizare și funcționare a Agenției Naționale de Cadastru și Publicitate Imobiliară, aprobat prin Hotărârea Guvernului nr. 1.288/2012, cu modificările și completările ulterioare,

directorul general al Agenției Naționale de Cadastru și Publicitate Imobiliară emite prezentul ordin.

Art. 1. — Se aprobă începerea lucrărilor de înregistrare sistematică a imobilelor din sectoarele cadastrale nr. 13, 14, 19, 31, 33, 37 și 39 din unitatea administrativ-teritorială Gura Șuții, județul Dâmbovița.

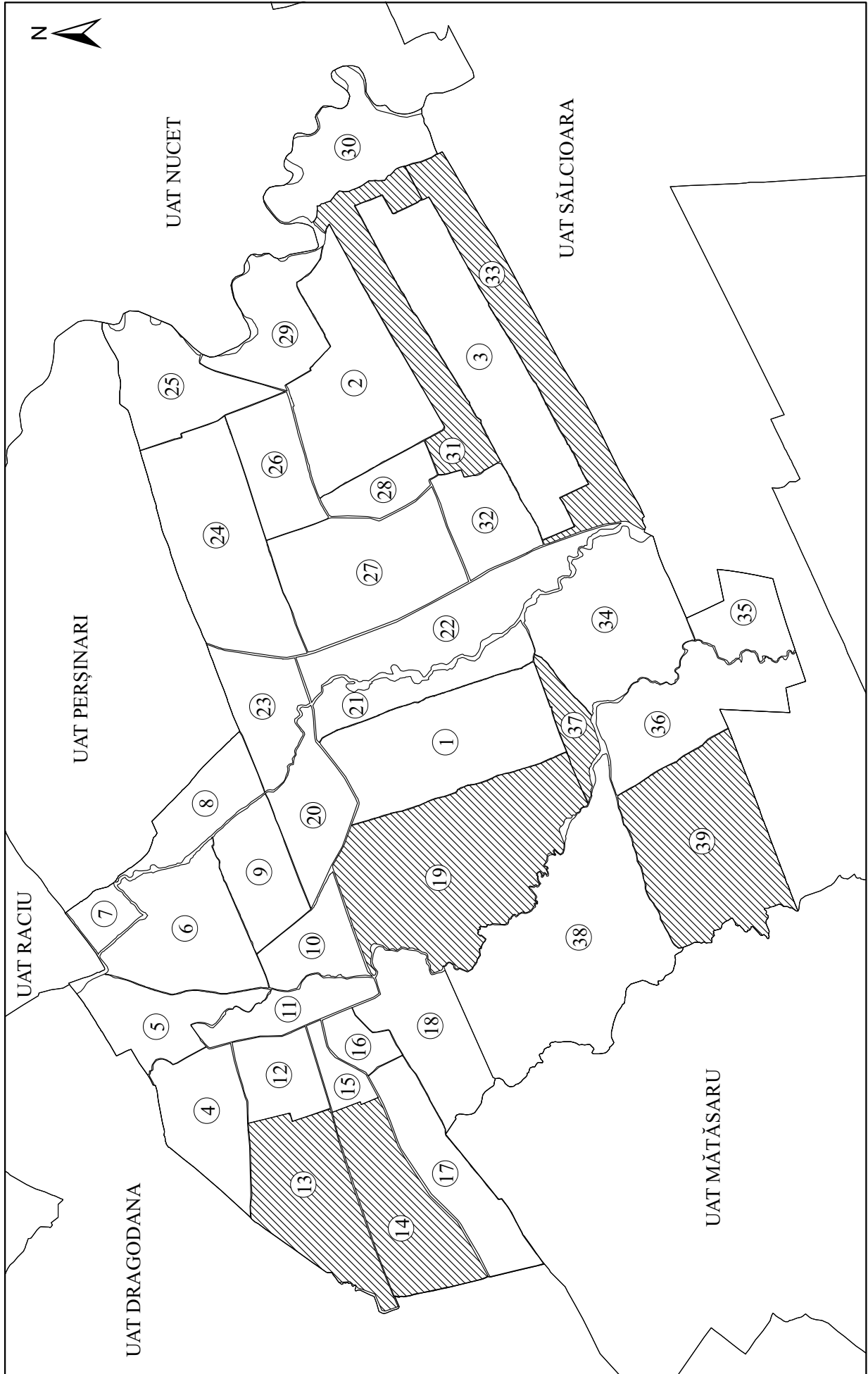
Art. 2. — Reprezentarea grafică a sectoarelor cadastrale în care se desfășoară lucrările de înregistrare sistematică a imobilelor este prevăzută în anexa care face parte integrantă din prezentul ordin.

Art. 3. — Prezentul ordin se publică în Monitorul Oficial al României, Partea I.

Directorul general al Agenției Naționale
de Cadastru și Publicitate Imobiliară,
Radu Codruț Ștefănescu

Reprezentarea grafică a sectoarelor cadastrale în care se desfășoară lucrări de înregistrare sistematică

Județul: Dâmbovița, UAT: Gura Șuții, sectoarele 13, 14, 19, 31, 33, 37, 39



*) Anexa este reprodusă în facsimil.

AGENȚIA NAȚIONALĂ DE CADASTRU ȘI PUBLICITATE IMOBILIARĂ

ORDIN**privind aprobarea începerii lucrărilor de înregistrare sistematică a imobilelor, pe sectoare cadastrale, în 33 de unități administrativ-teritoriale din județul Harghita**

Având în vedere prevederile art. 11 alin. (1) din Legea cadastrului și a publicității imobiliare nr. 7/1996, republicată, cu modificările și completările ulterioare,

în temeiul art. 3 alin. (13) din Legea cadastrului și a publicității imobiliare nr. 7/1996, republicată, cu modificările și completările ulterioare, și al art. 15 alin. (3) din Regulamentul de organizare și funcționare a Agenției Naționale de Cadastru și Publicitate Imobiliară, aprobat prin Hotărârea Guvernului nr. 1.288/2012, cu modificările și completările ulterioare,

directorul general al Agenției Naționale de Cadastru și Publicitate Imobiliară emite prezentul ordin.

Art. 1. — Se aprobă începerea lucrărilor de înregistrare sistematică a imobilelor, pe sectoare cadastrale, situate pe teritoriul a 33 de unități administrativ-teritoriale din județul Harghita, după cum urmează:

a) unitatea administrativ-teritorială Atid — sectoarele cadastrale nr. 36 și 51;

b) unitatea administrativ-teritorială Avrămești — sectoarele cadastrale nr. 71, 86, 88, 90, 91, 93 și 97;

c) unitatea administrativ-teritorială Băile Tușnad — sectoarele cadastrale nr. 0, 1, 2, 3, 4, 5, 6, 7, 8, 9, 10, 11, 12, 13, 14, 15, 16 și 17;

d) unitatea administrativ-teritorială Brădești — sectoarele cadastrale nr. 50, 57, 59, 60 și 62;

e) unitatea administrativ-teritorială Căpâlnița — sectoarele cadastrale nr. 19, 21, 29, 30 și 32;

f) unitatea administrativ-teritorială Cârța — sectoarele cadastrale nr. 23, 24, 29, 34 și 39;

g) unitatea administrativ-teritorială Corund — sectoarele cadastrale nr. 108 și 109;

h) unitatea administrativ-teritorială Cozmeni — sectoarele cadastrale nr. 1, 2, 3, 5, 6, 15, 23, 30, 33, 35, 38, 44, 47, 48, 50 și 52;

i) unitatea administrativ-teritorială Dănești — sectoarele cadastrale nr. 9 și 65;

j) unitatea administrativ-teritorială Dealu — sectoarele cadastrale nr. 102, 108, 112, 116, 118, 120, 121, 129, 130, 131, 133, 142 și 143;

k) unitatea administrativ-teritorială Feliceni — sectoarele cadastrale nr. 112, 113, 119 și 121;

l) unitatea administrativ-teritorială Frumoasa — sectoarele cadastrale nr. 26, 49, 54, 75, 78, 81, 96, 109, 143, 145 și 150;

m) unitatea administrativ-teritorială Lelicieni — sectoarele cadastrale nr. 78 și 80;

n) unitatea administrativ-teritorială Lueta — sectoarele cadastrale nr. 2, 175, 177, 189, 204, 210 și 213;

o) unitatea administrativ-teritorială Lunca de Jos — sectoarele cadastrale nr. 17, 21, 25, 26, 33, 41, 46, 54, 55 și 63;

p) unitatea administrativ-teritorială Lunca de Sus — sectoarele cadastrale nr. 6, 13, 26, 30, 31, 32, 40, 42 și 51;

q) unitatea administrativ-teritorială Lupeni — sectoarele cadastrale nr. 176, 179, 217, 226, 232, 237, 245, 249, 250, 254, 256, 261, 271, 272 și 273;

r) unitatea administrativ-teritorială Mărtiniș — sectoarele cadastrale nr. 140, 141, 149, 150, 156, 157, 163, 165, 166, 167 și 171;

s) unitatea administrativ-teritorială Merești — sectoarele cadastrale nr. 62, 64, 75, 77, 82, 84 și 92;

ș) unitatea administrativ-teritorială Mihăileni — sectoarele cadastrale nr. 179, 181, 186 și 191;

t) unitatea administrativ-teritorială Ocland — sectorul cadastral nr. 24;

ț) unitatea administrativ-teritorială Păuleni-Ciuc — sectoarele cadastrale nr. 55 și 57;

u) unitatea administrativ-teritorială Porumbeni — sectoarele cadastrale nr. 5, 21 și 22;

v) unitatea administrativ-teritorială Praid — sectoarele cadastrale nr. 26, 34, 52, 66 și 72;

w) unitatea administrativ-teritorială Sărmaș — sectoarele cadastrale nr. 65, 69, 70, 74, 78, 79, 81, 82, 84, 88, 96, 100, 102, 104, 105, 107, 110, 111, 113, 114, 115 și 116;

x) unitatea administrativ-teritorială Secuieni — sectoarele cadastrale nr. 4, 17, 18, 34, 37, 39 și 40;

y) unitatea administrativ-teritorială Sănmartin — sectoarele cadastrale nr. 10, 11, 12, 15, 29, 30, 32, 35, 39, 41 și 43;

z) unitatea administrativ-teritorială Sânsimion — sectoarele cadastrale nr. 2, 3, 4, 6, 8, 9, 11, 21, 23, 24, 28, 35, 50, 62, 65 și 66;

aa) unitatea administrativ-teritorială Șimonești — sectoarele cadastrale nr. 49, 64, 84, 203, 219, 220, 226 și 227;

bb) unitatea administrativ-teritorială Tomești — sectoarele cadastrale nr. 18, 24, 33 și 35;

cc) unitatea administrativ-teritorială Tulgheș — sectoarele cadastrale nr. 6 și 20;

dd) unitatea administrativ-teritorială Tușnad — sectoarele cadastrale nr. 8, 9, 10, 15, 16, 24, 48, 49, 52, 53, 56, 58, 96, 103, 104 și 107;

ee) unitatea administrativ-teritorială Ulieș — sectoarele cadastrale nr. 42, 54, 64, 65, 68, 69, 71, 83, 85, 86, 95, 101, 102, 103 și 116.

Art. 2. — Reprezentarea grafică a sectoarelor cadastrale în care se desfășoară lucrările de înregistrare sistematică a imobilelor este prevăzută în anexele nr. 1—33 la prezentul ordin.

Art. 3. — Anexele nr. 1—33*) fac parte integrantă din prezentul ordin.

Art. 4. — Prezentul ordin se publică în Monitorul Oficial al României, Partea I.

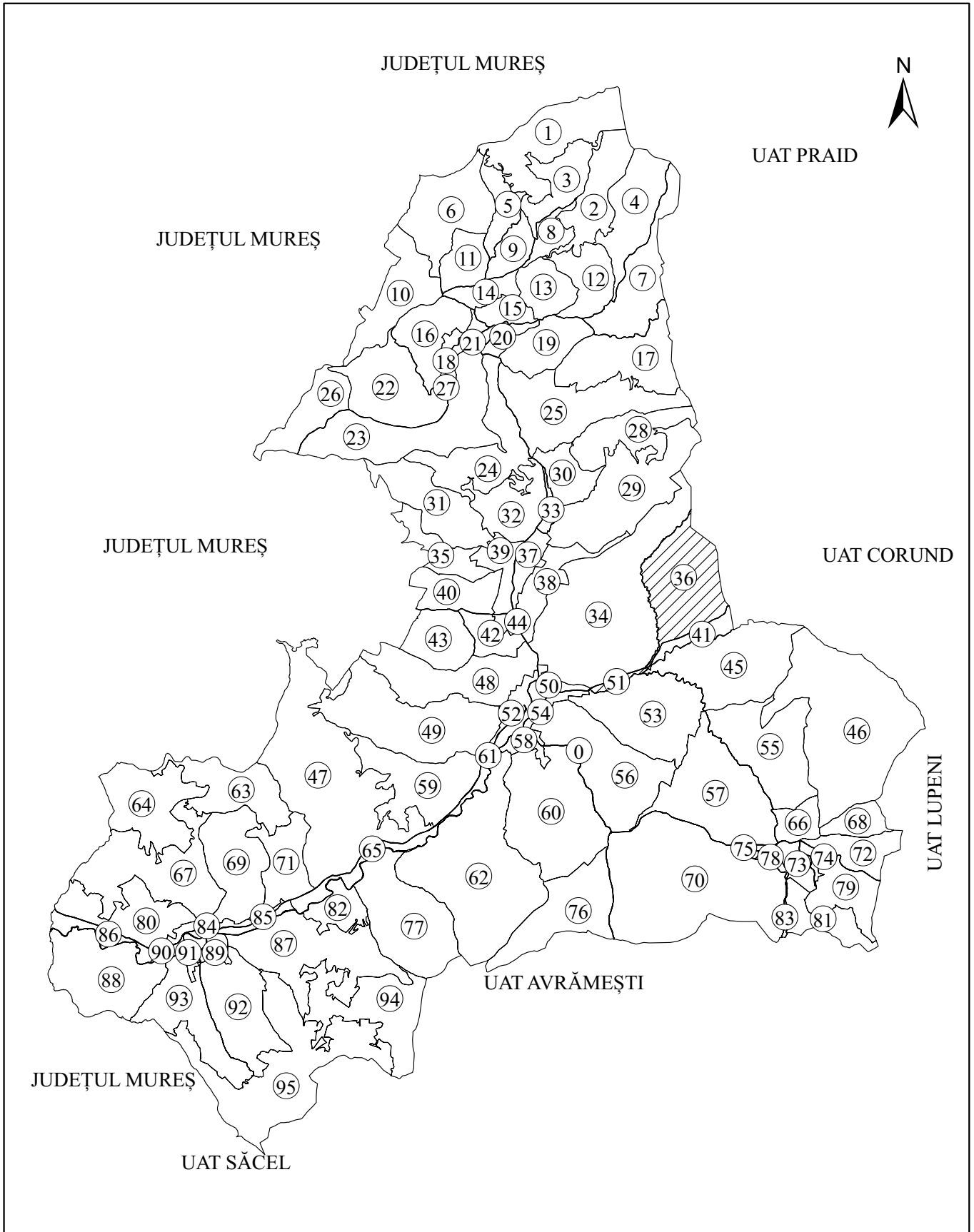
Directorul general al Agenției Naționale de Cadastru și Publicitate Imobiliară,
Radu Codruț Ștefănescu

București, 19 septembrie 2017.
Nr. 1.250.

*) Anexele nr. 1—33 sunt reproduse în facsimil.

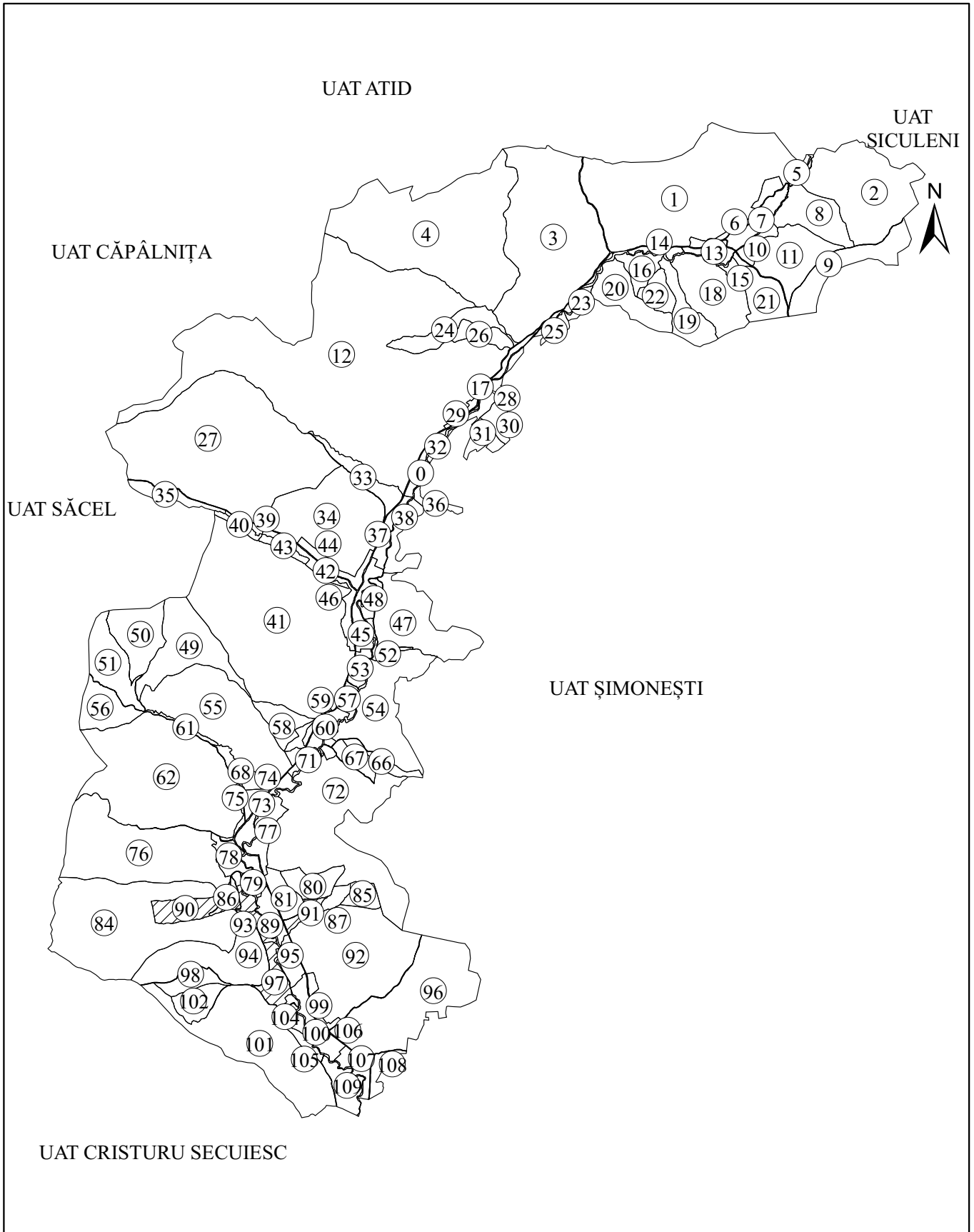
Reprezentarea grafică a sectoarelor cadastrale în care se desfășoară lucrări de înregistrare sistematică

Județ: Harghita
UAT: ATID
Sectoare: 36, 51



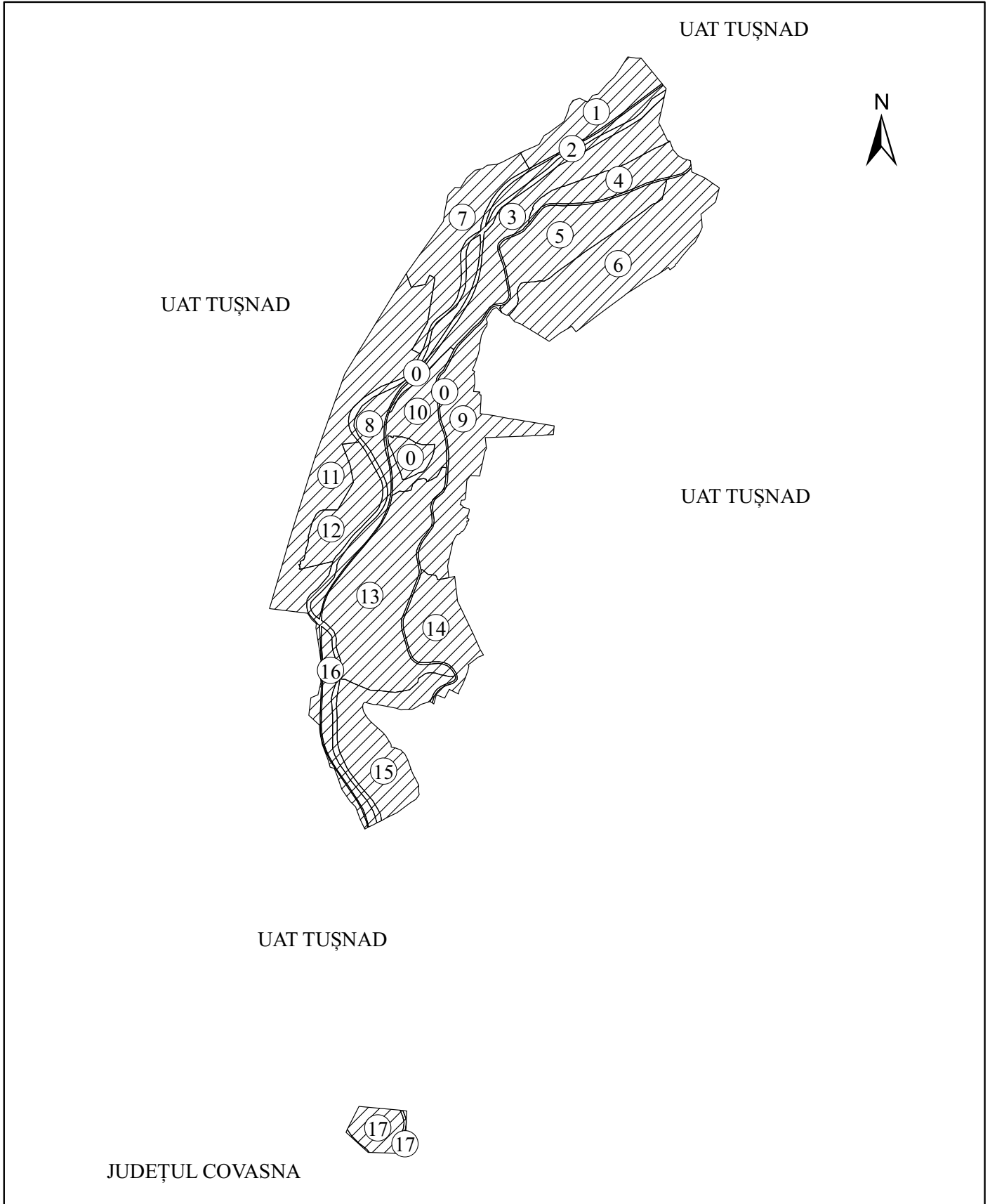
Reprezentarea grafică a sectoarelor cadastrale în care se desfășoară lucrări de înregistrare sistematică

Județ: Harghita
 UAT: AVRĂMEȘTI
 Sectoare: 71, 86, 88, 90, 91, 93, 97



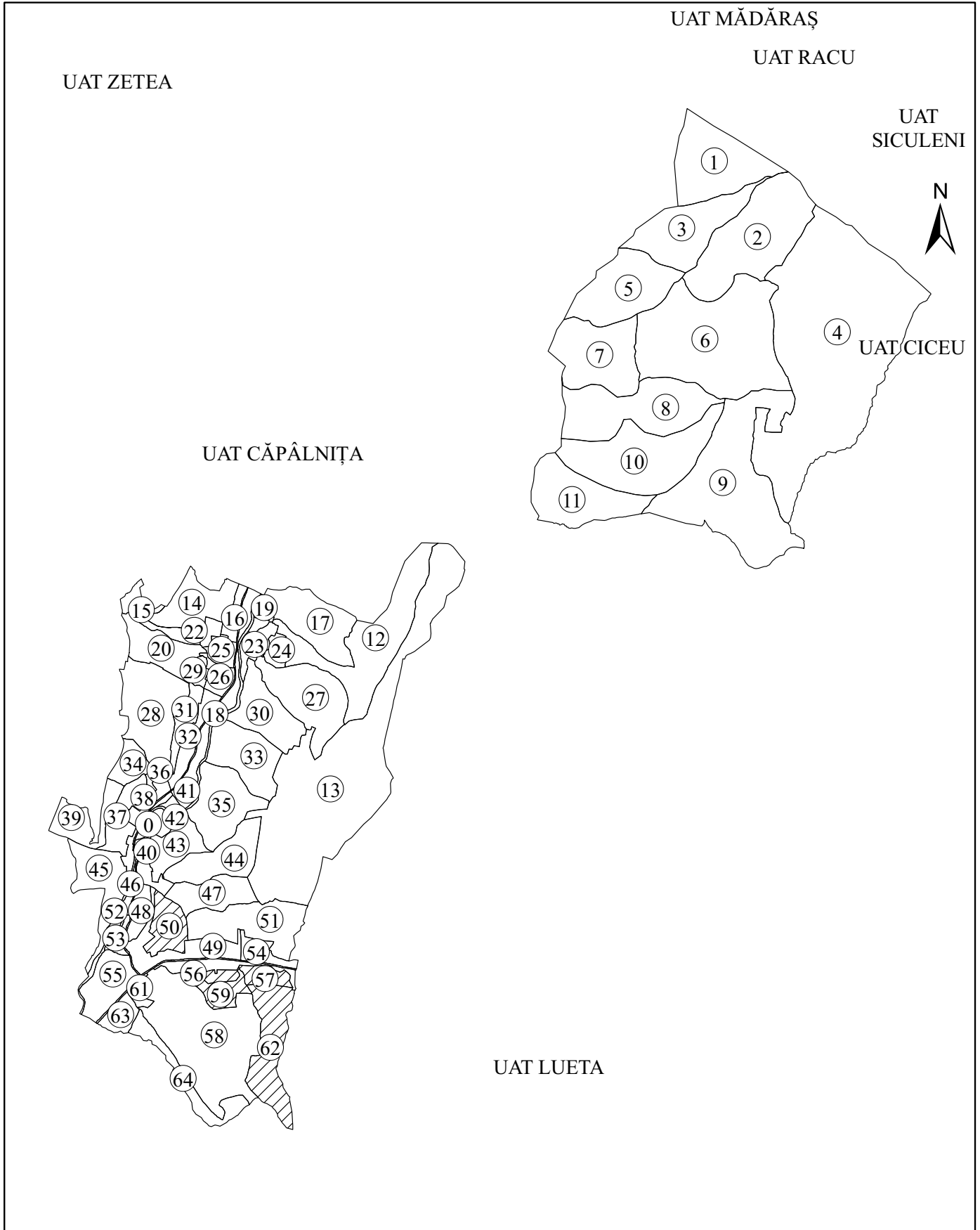
Reprezentarea grafică a sectoarelor cadastrale în care se desfășoară lucrări de înregistrare sistematică

Județ: Harghita
UAT: BĂILE TUȘNAD
Sectoare: 0, 1, 2, 3, 4, 5, 6, 7, 8, 9, 10, 11, 12, 13, 14, 15, 16, 17



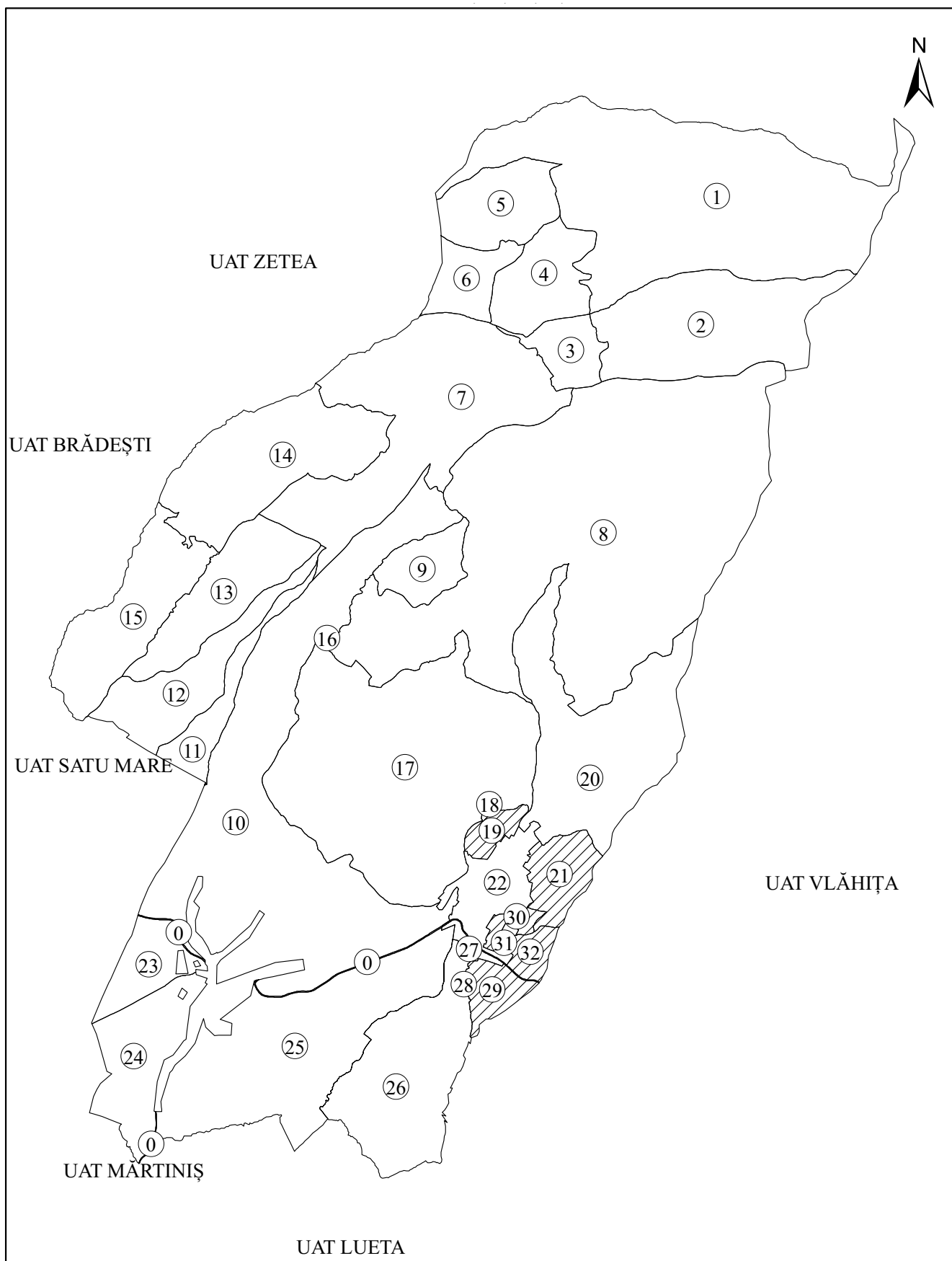
Reprezentarea grafică a sectoarelor cadastrale în care se desfășoară lucrări de înregistrare sistematică

Județ: Harghita
UAT: BRĂDEȘTI
Sectoare: 50, 57, 60, 62



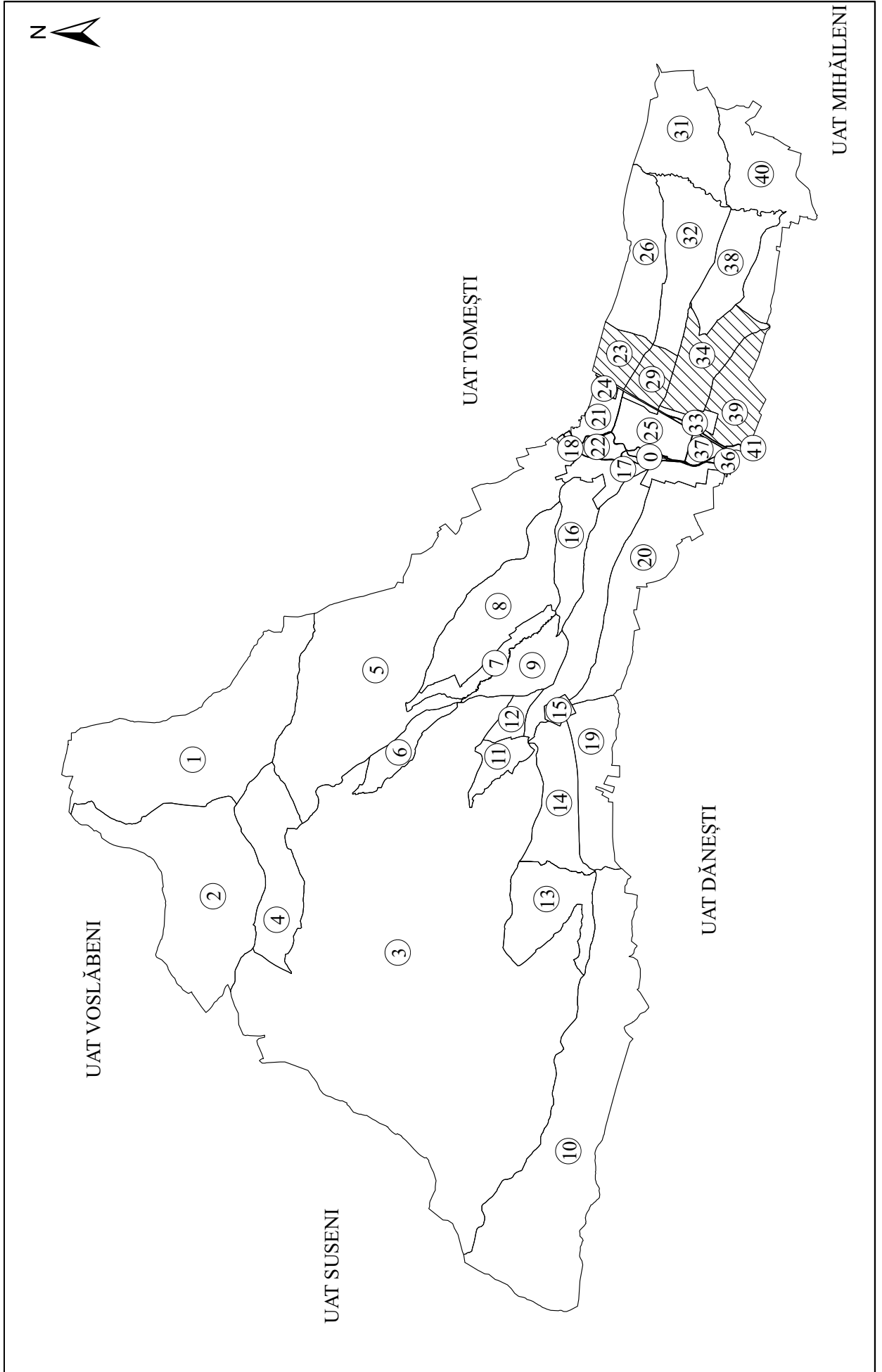
Reprezentarea grafică a sectoarelor cadastrale în care se desfășoară lucrări de înregistrare sistematică

Județ: Harghita
UAT: CĂPĂLNA
Sectoare: 19, 21, 29, 30, 32



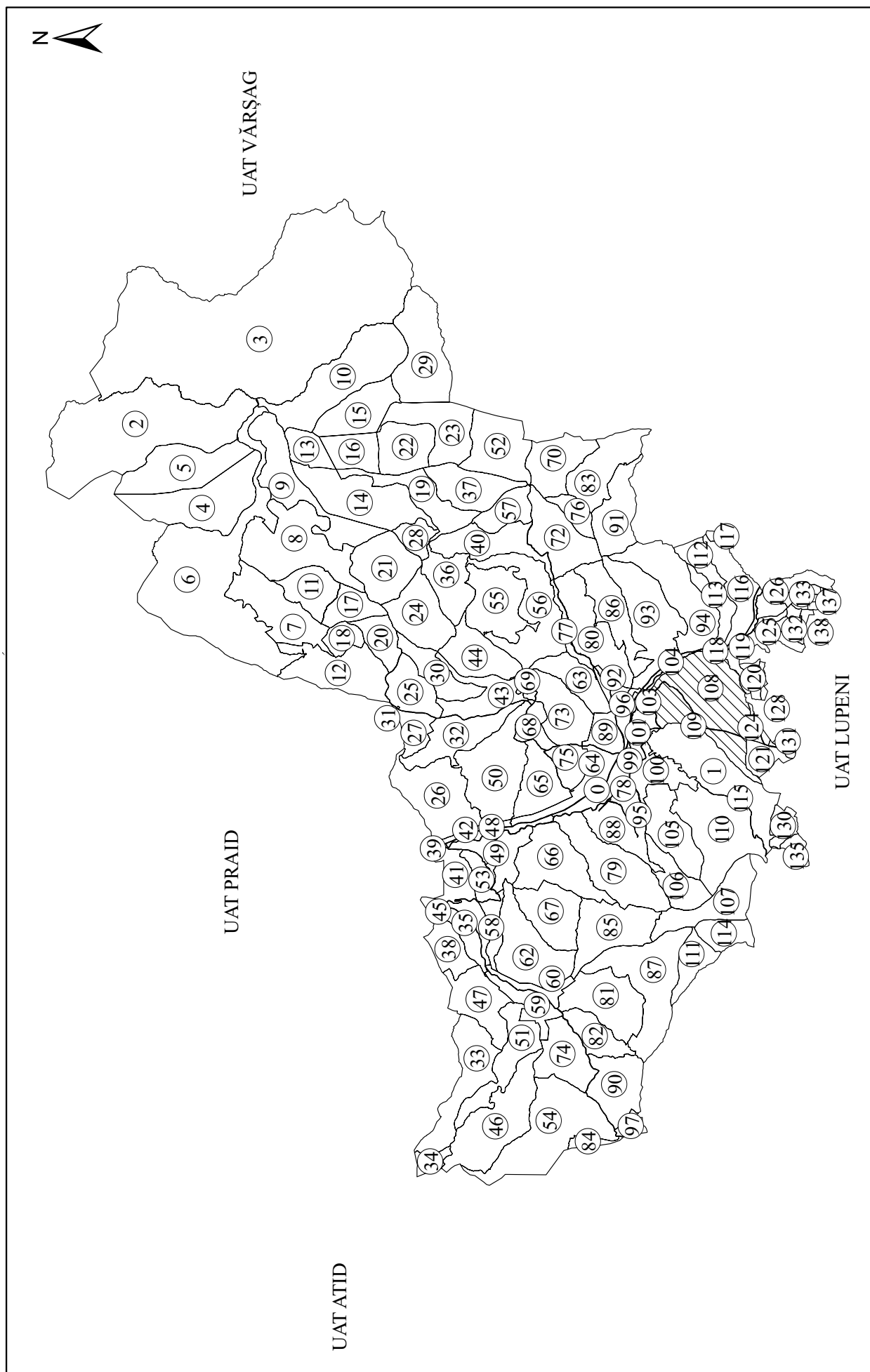
Reprezentarea grafică a sectoarelor cadastrale în care se desfășoară lucrări de înregistrare sistematică

Județ: Harghita
 UAT: CĂRTA
 Sectoare: 23, 24, 29, 34, 39



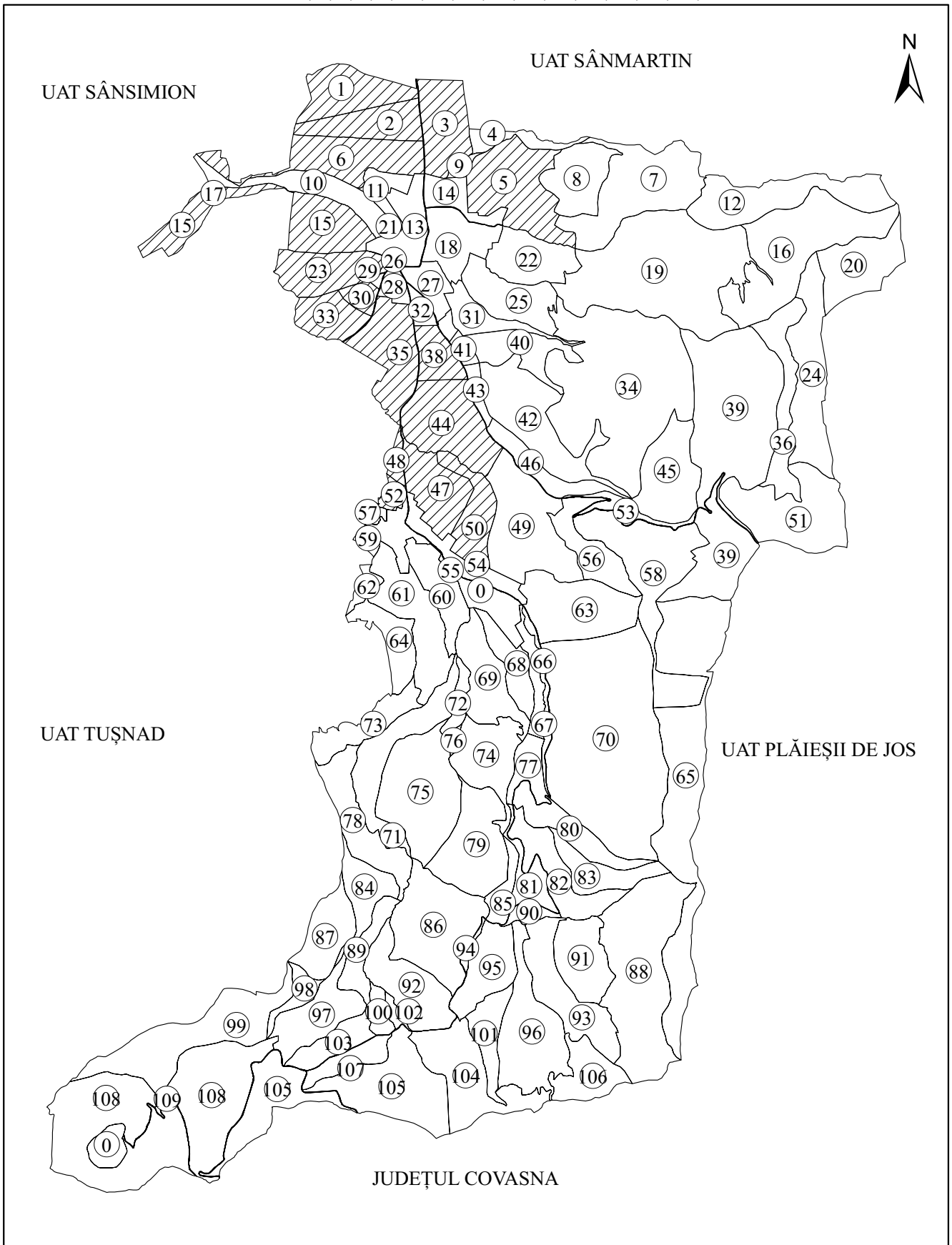
Reprezentarea grafică a sectoarelor cadastrale în care se desfășoară lucrări de înregistrare sistematică

Județ: Harghita
UAT: CORUND
Sectoare: 108, 109



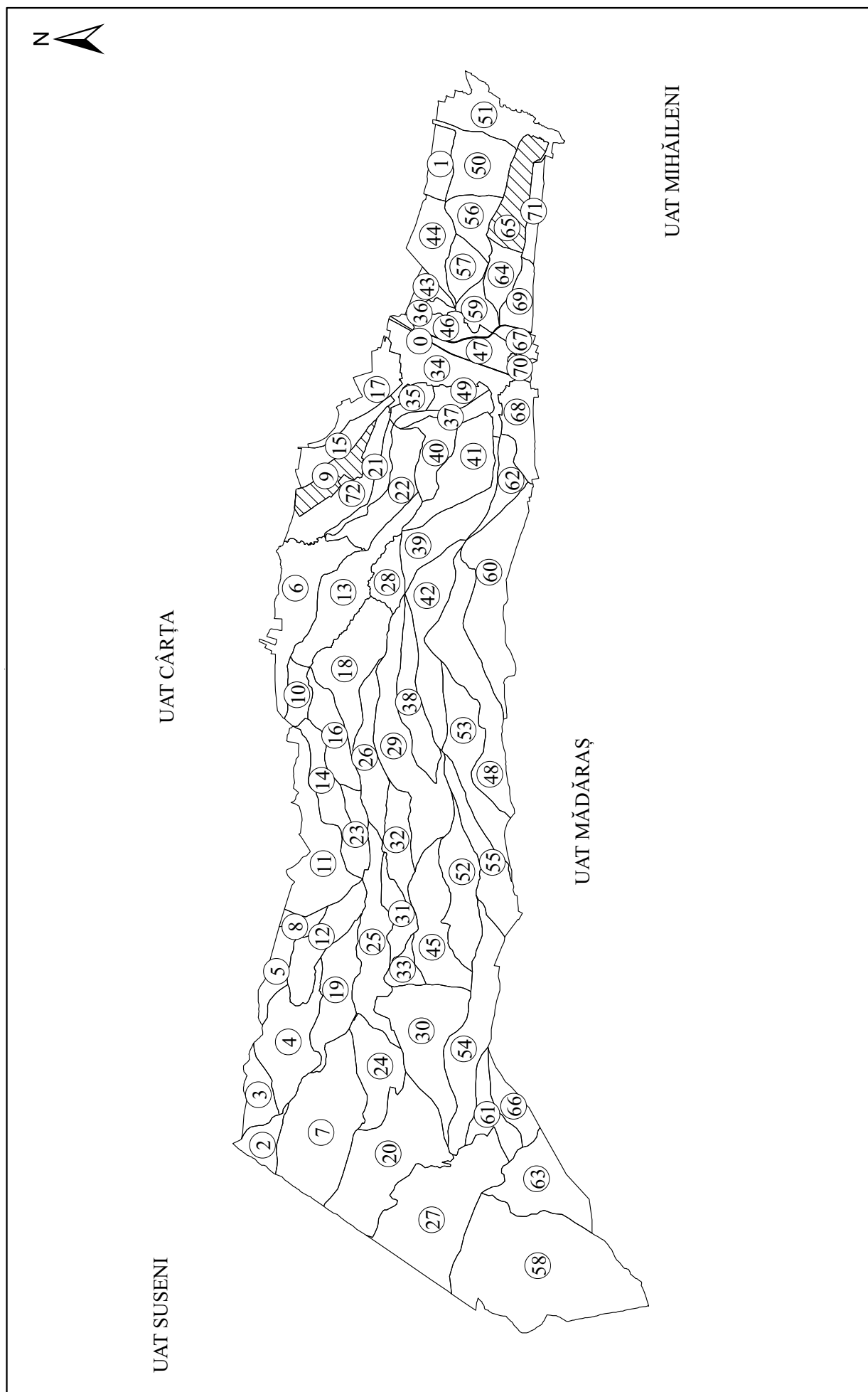
Reprezentarea grafică a sectoarelor cadastrale în care se desfășoară lucrări de înregistrare sistematică

Județ: Harghita
 UAT: COZMENI
 Sectoare: 1, 2, 3, 5, 6, 15, 23, 30, 33, 35, 38, 44, 47, 48, 50, 52



Reprezentarea grafică a sectoarelor cadastrale în care se desfășoară lucrări de înregistrare sistematică

Județ: Harghita
 UAT: DĂNEȘTI
 Sectoare: 9, 65

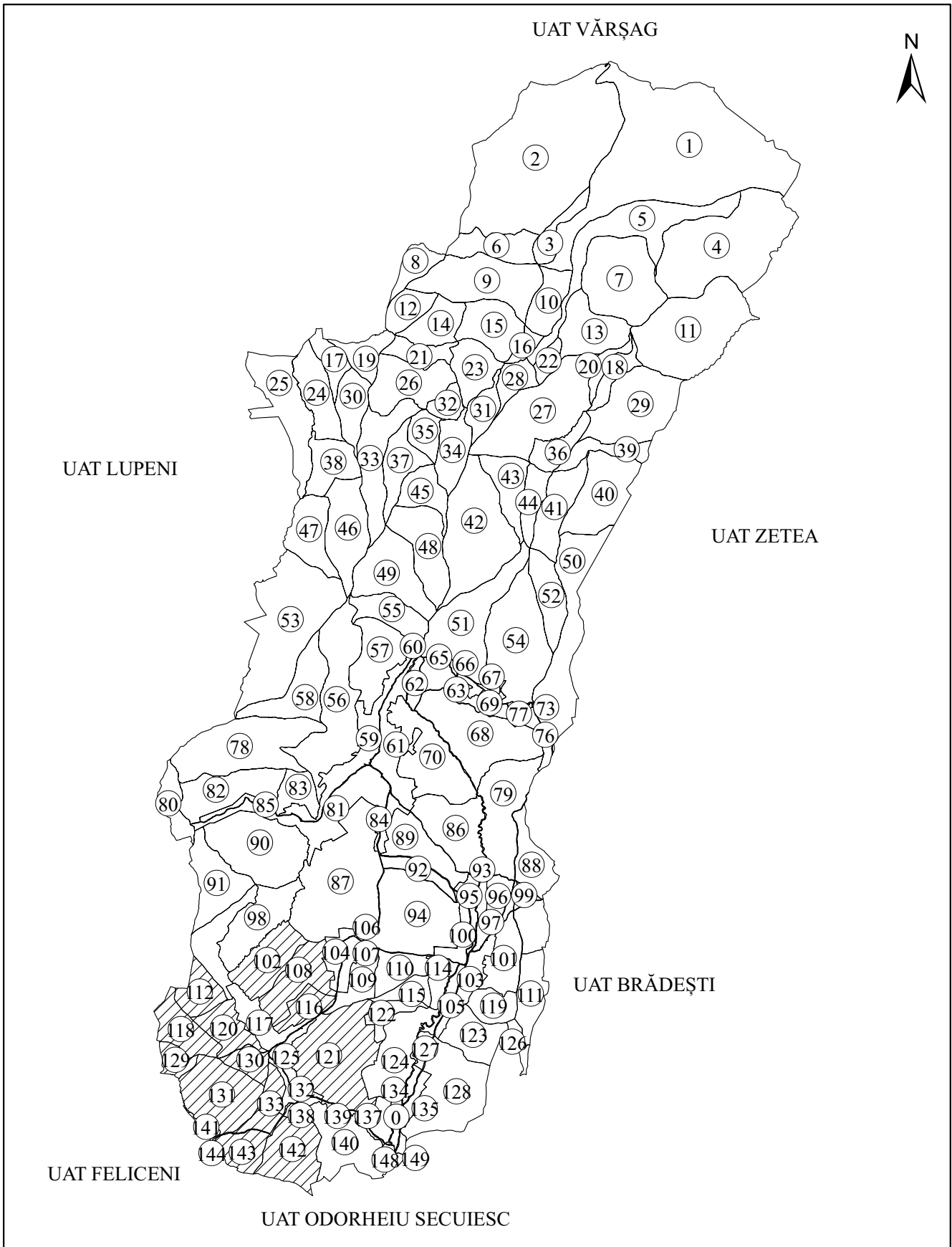


Reprezentarea grafică a sectoarelor cadastrale în care se desfășoară lucrări de înregistrare sistematică

Județ: Harghita

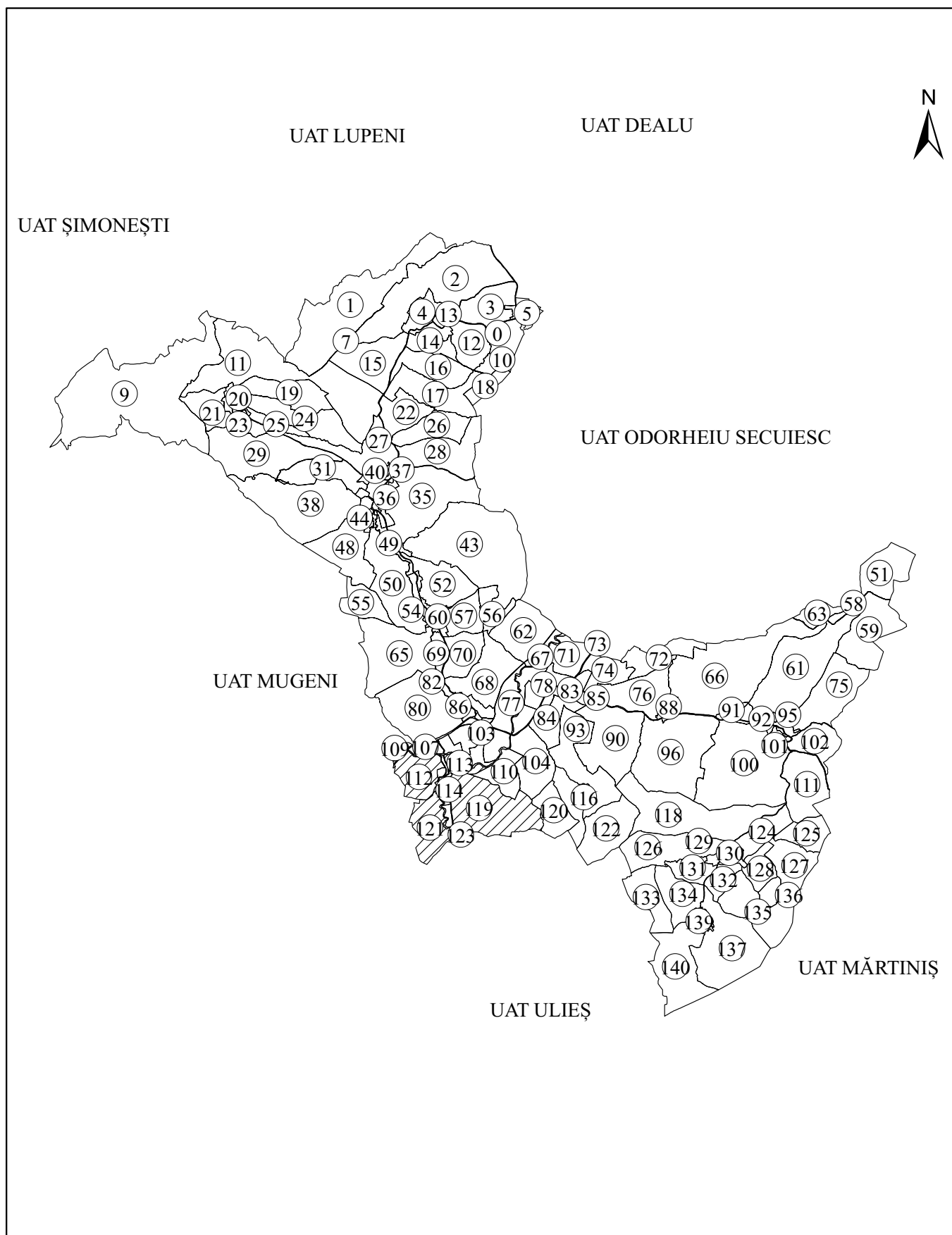
UAT: DEALU

Sectoare: 102, 108, 112, 116, 118, 120, 121, 129, 130, 131, 133, 142, 143



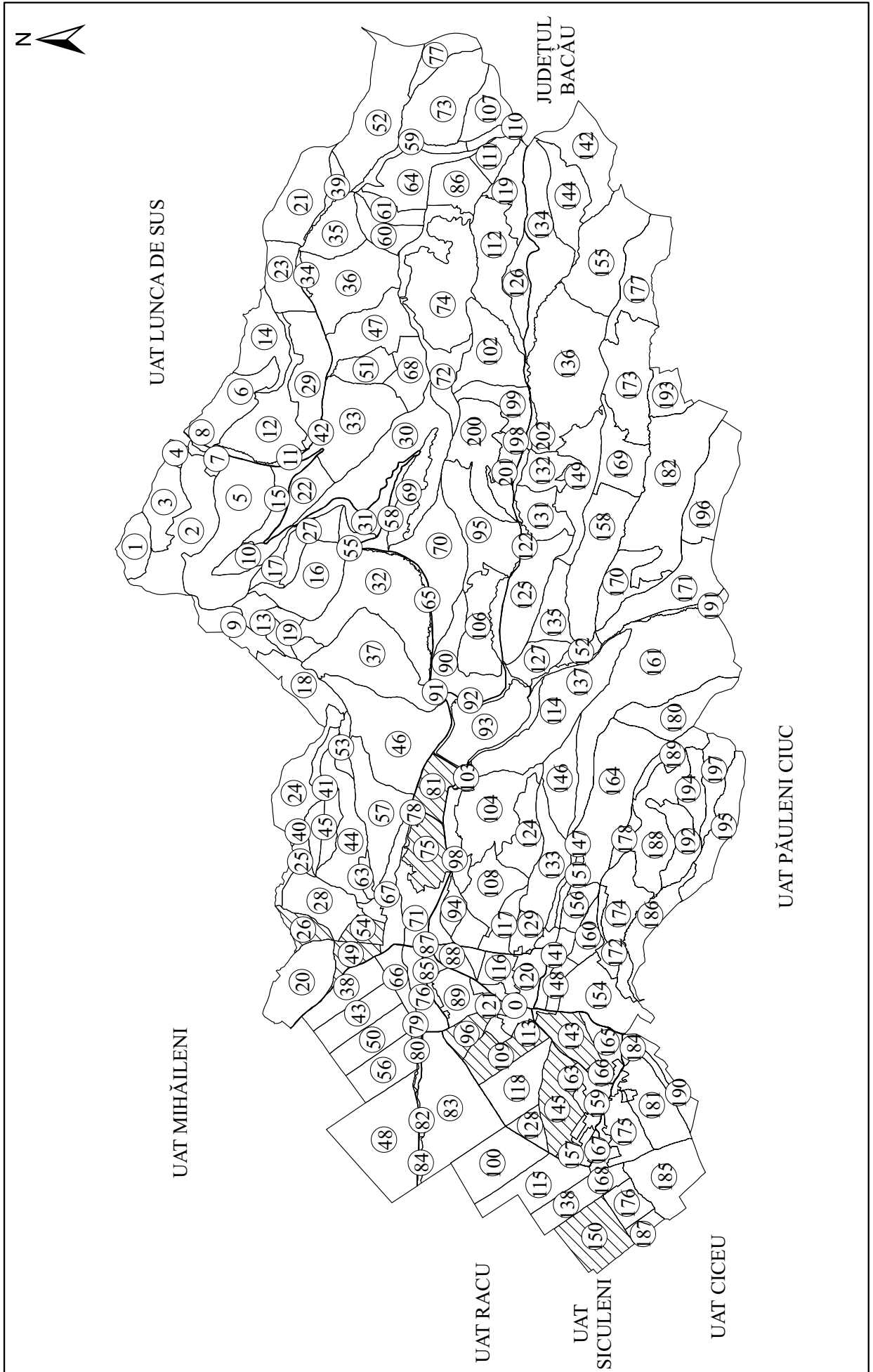
Reprezentarea grafică a sectoarelor cadastrale în care se desfășoară lucrări de înregistrare sistematică

Județ: Harghita
UAT: FELICENI
Sectoare: 112, 113, 119, 121



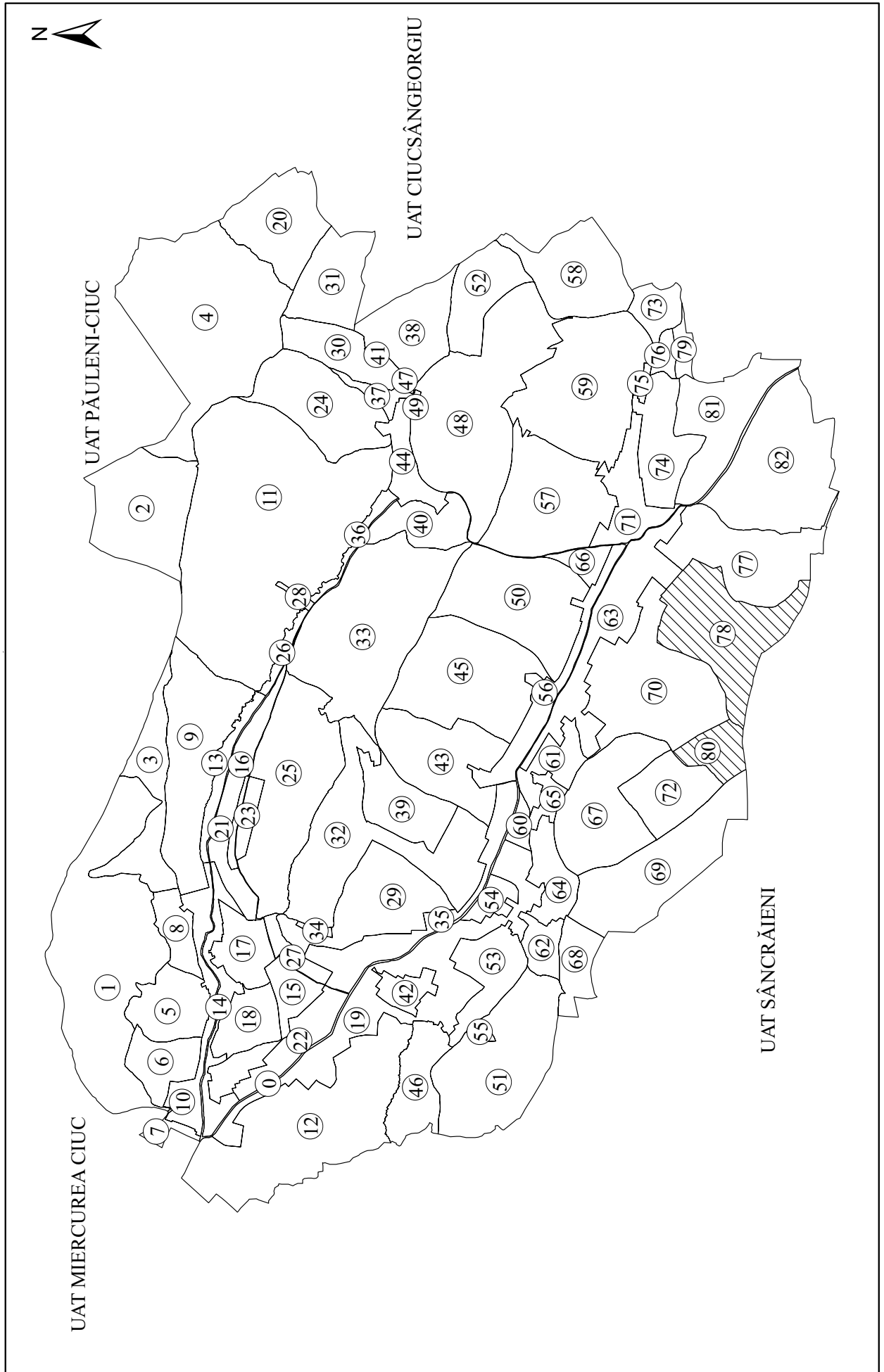
Reprezentarea grafică a sectoarelor cadastrale în care se desfășoară lucrări de înregistrare sistematică

Județ: Harghita
 UAT: FRUMOASA
 Sectoare: 26, 49, 54, 75, 78, 81, 96, 109, 143, 145, 150



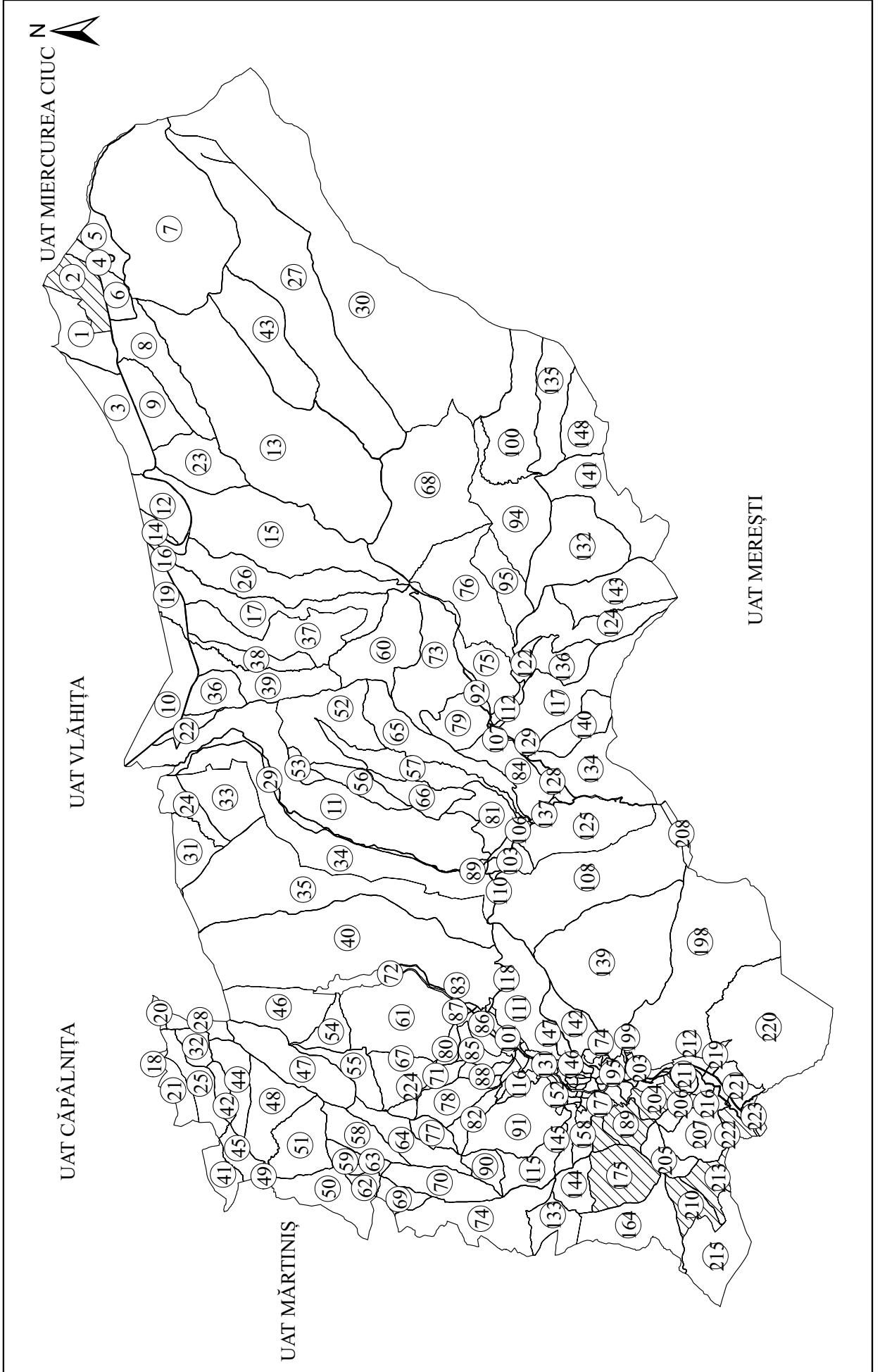
Reprezentarea grafică a sectoarelor cadastrale în care se desfășoară lucrări de înregistrare sistematică

Județ: Harghita
UAT: LELICENI
Sectoare: 78, 80



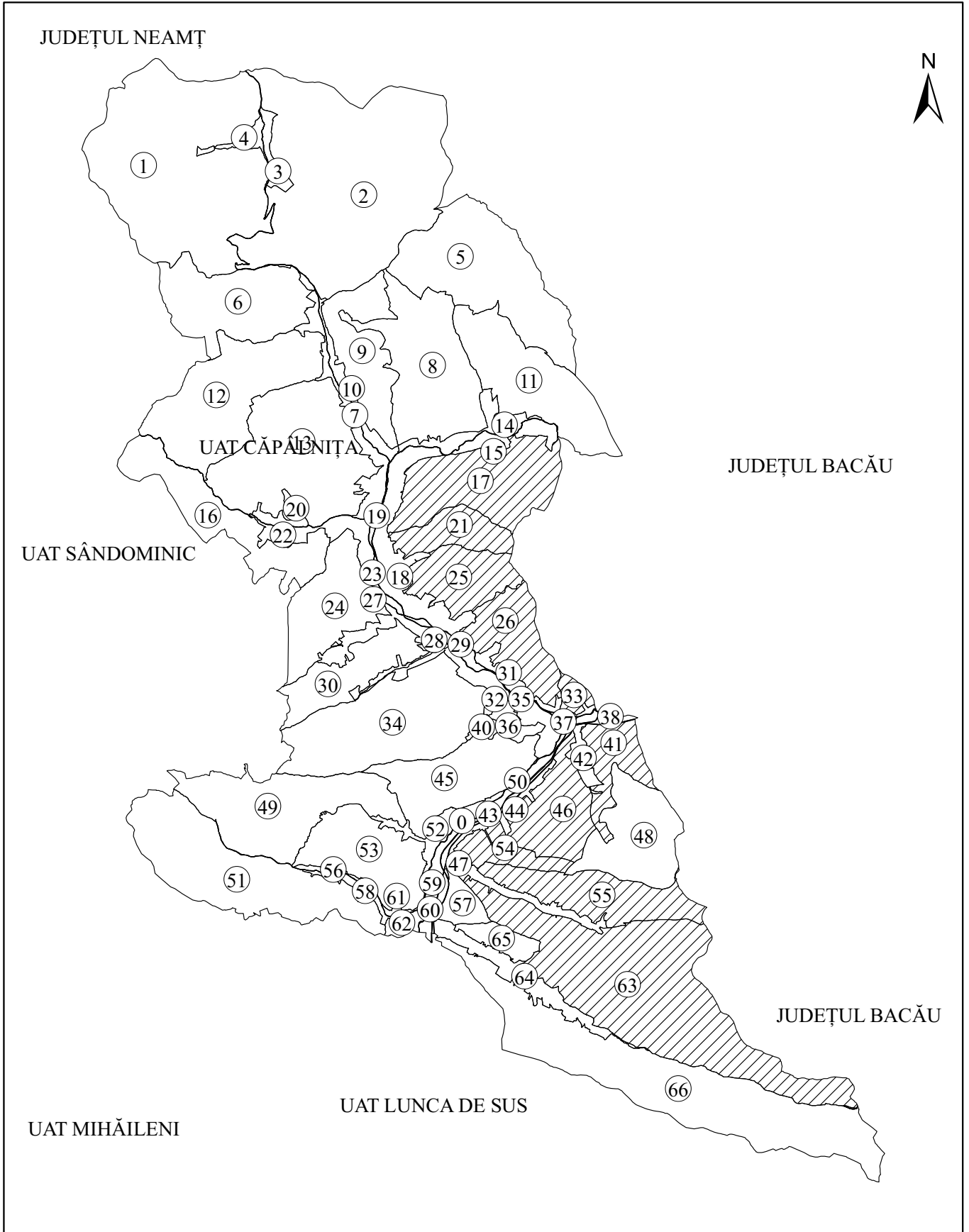
Reprezentarea grafică a sectoarelor cadastrale în care se desfășoară lucrări de înregistrare sistematică

Județ: Harghita
 UAT: LUETA
 Sectoare: 2, 175, 177, 189, 204, 210, 213



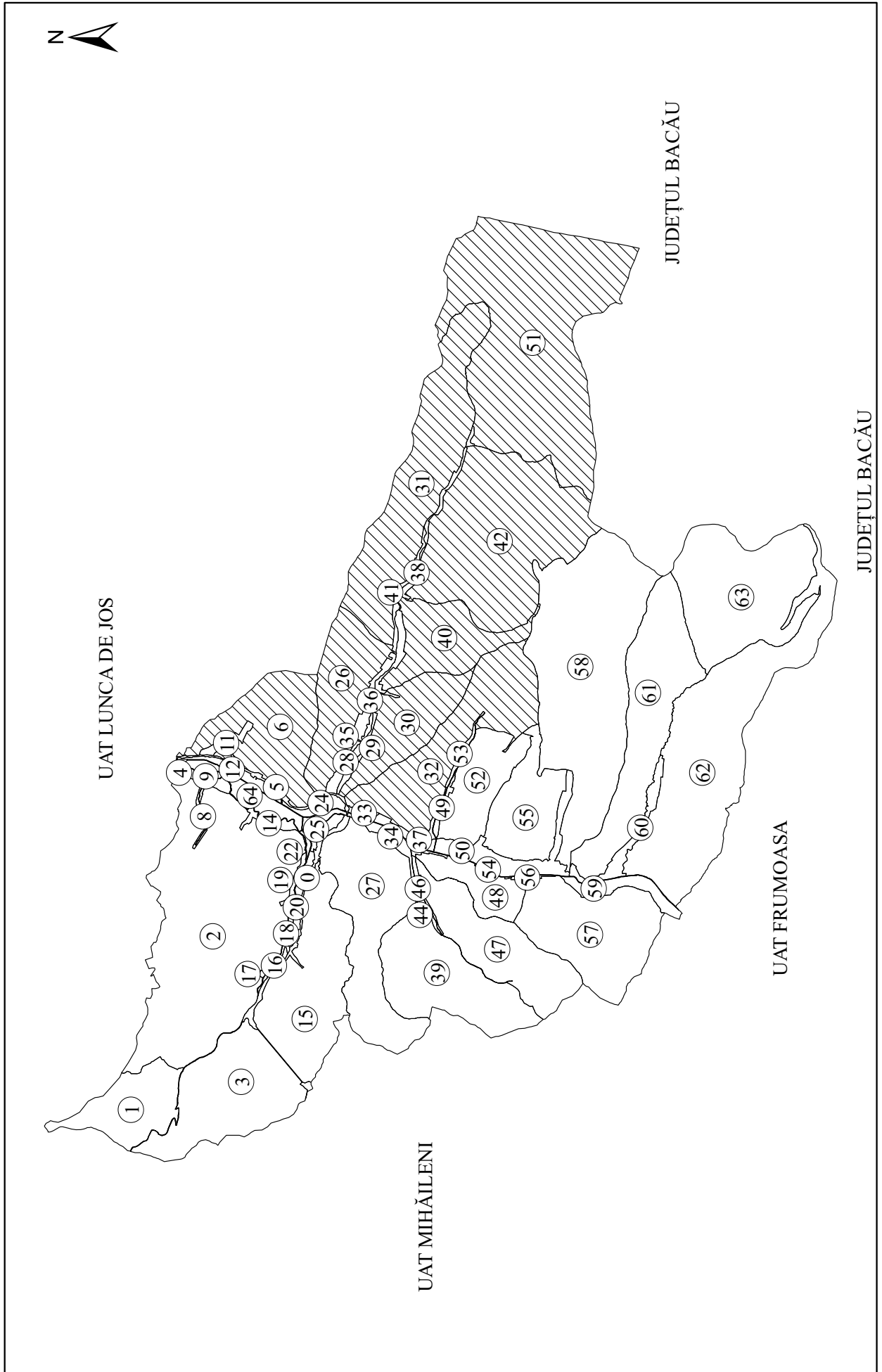
Reprezentarea grafică a sectoarelor cadastrale în care se desfășoară lucrări de înregistrare sistematică

Județ: Harghita
UAT: LUNCA DE JOS
Sectoare: 17, 21, 25, 26, 33, 41, 46, 54, 55, 63



Reprezentarea grafică a sectoarelor cadastrale în care se desfășoară lucrări de înregistrare sistematică

Județ: Harghita
 UAT: LUNCA DE SUS
 Sectoare: 6, 13, 26, 30, 31, 32, 40, 42, 51

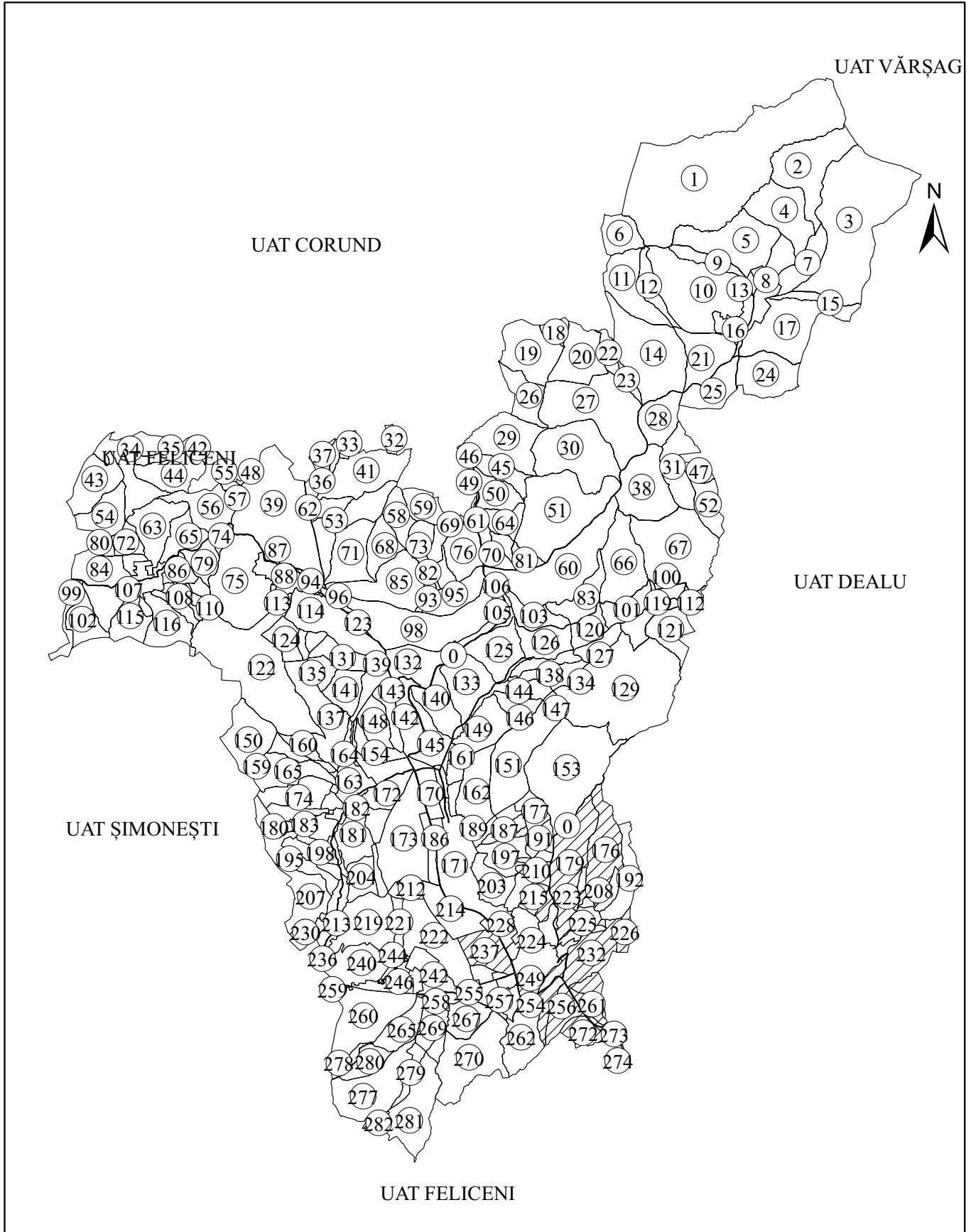


Reprezentarea grafică a sectoarelor cadastrale în care se desfășoară lucrări de înregistrare sistematică

Județ: Harghita

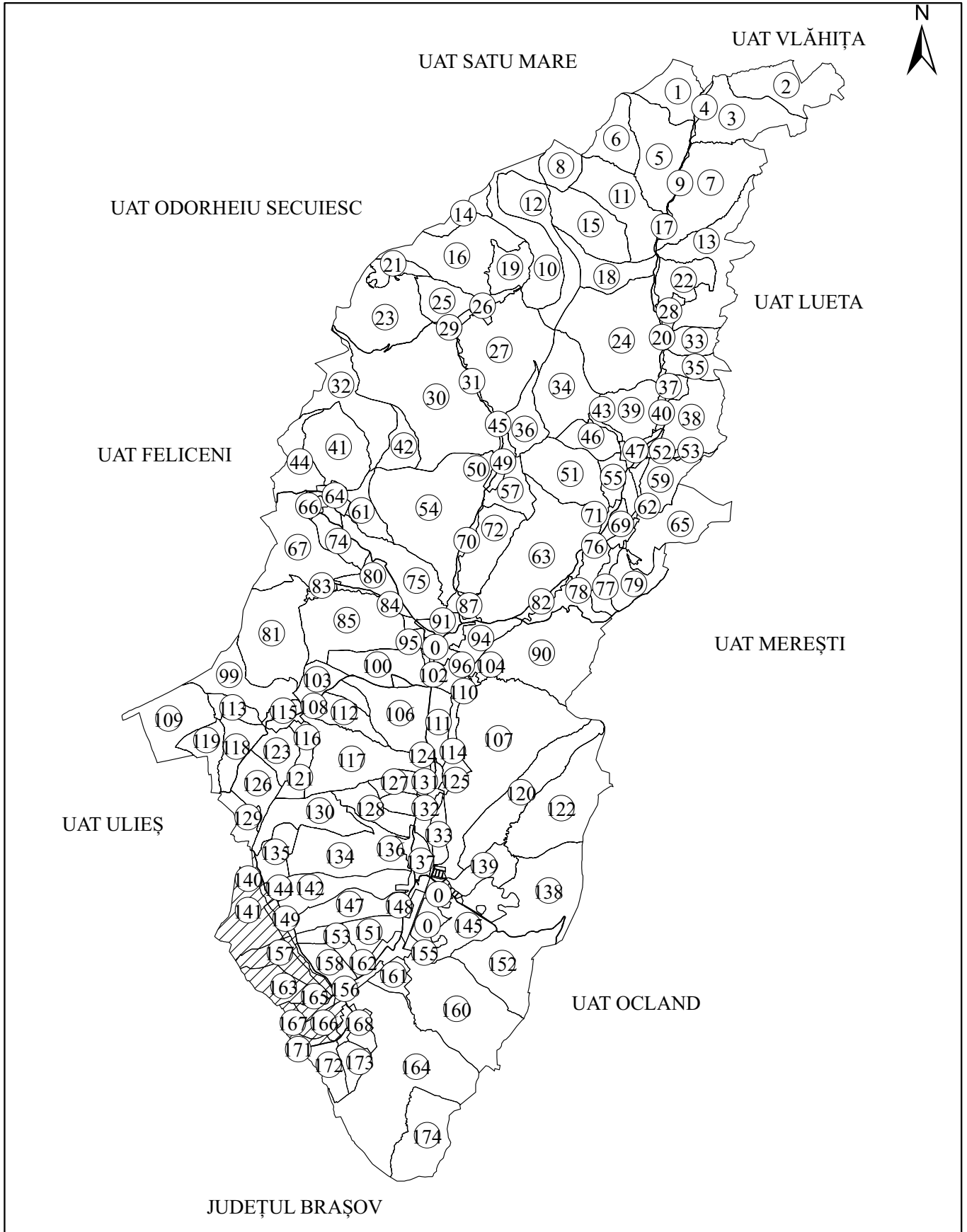
UAT: LUPENI

Sectoare: 176, 179, 217, 226, 232, 237, 245, 249, 250, 254, 256, 261, 271, 272, 273



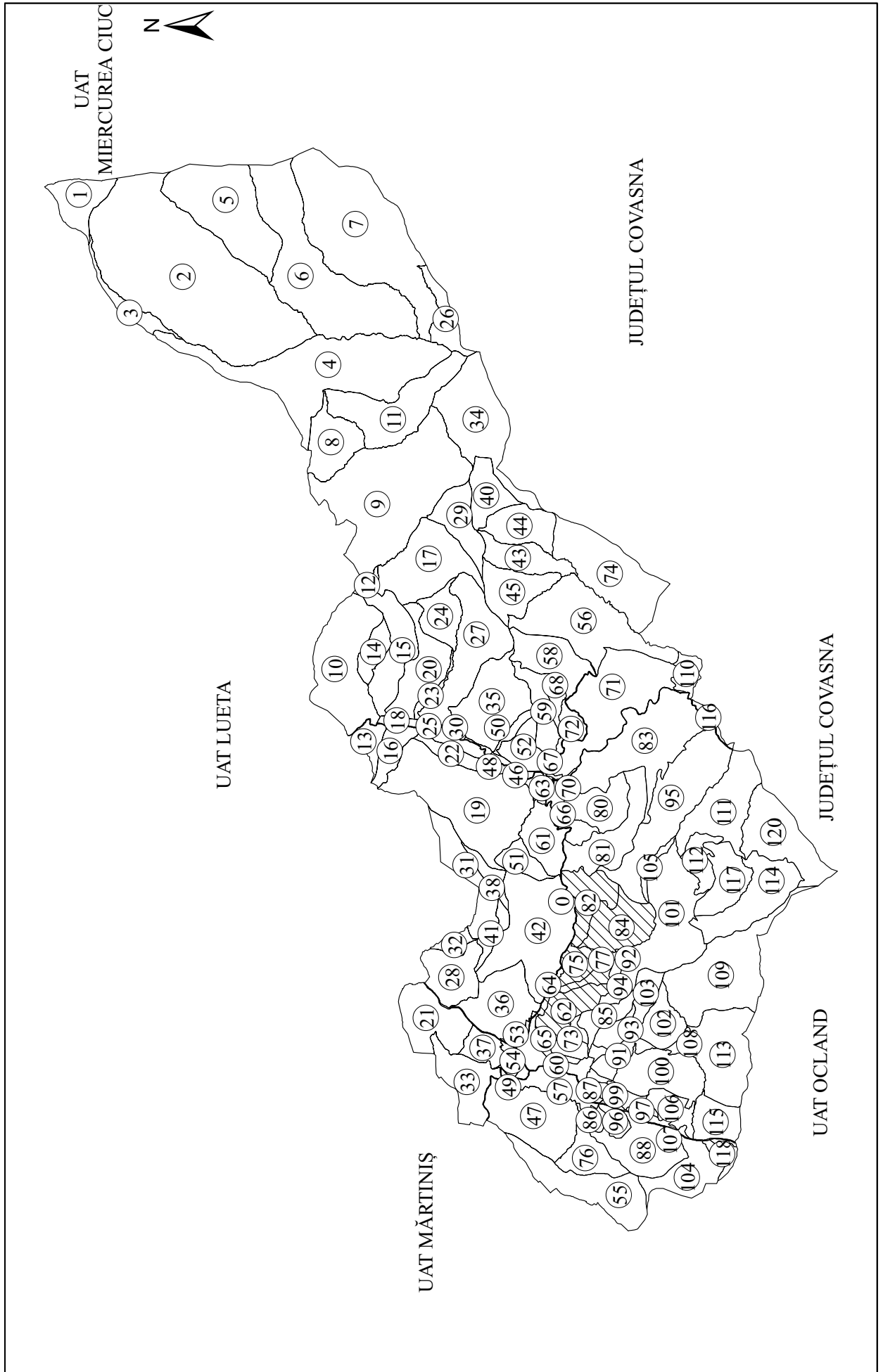
Reprezentarea grafică a sectoarelor cadastrale în care se desfășoară lucrări de înregistrare sistematică

Județ: Harghita
 UAT: MĂRTINIȘ
 Sectoare: 140, 141, 149, 150, 156, 157, 163, 165, 166, 167, 171



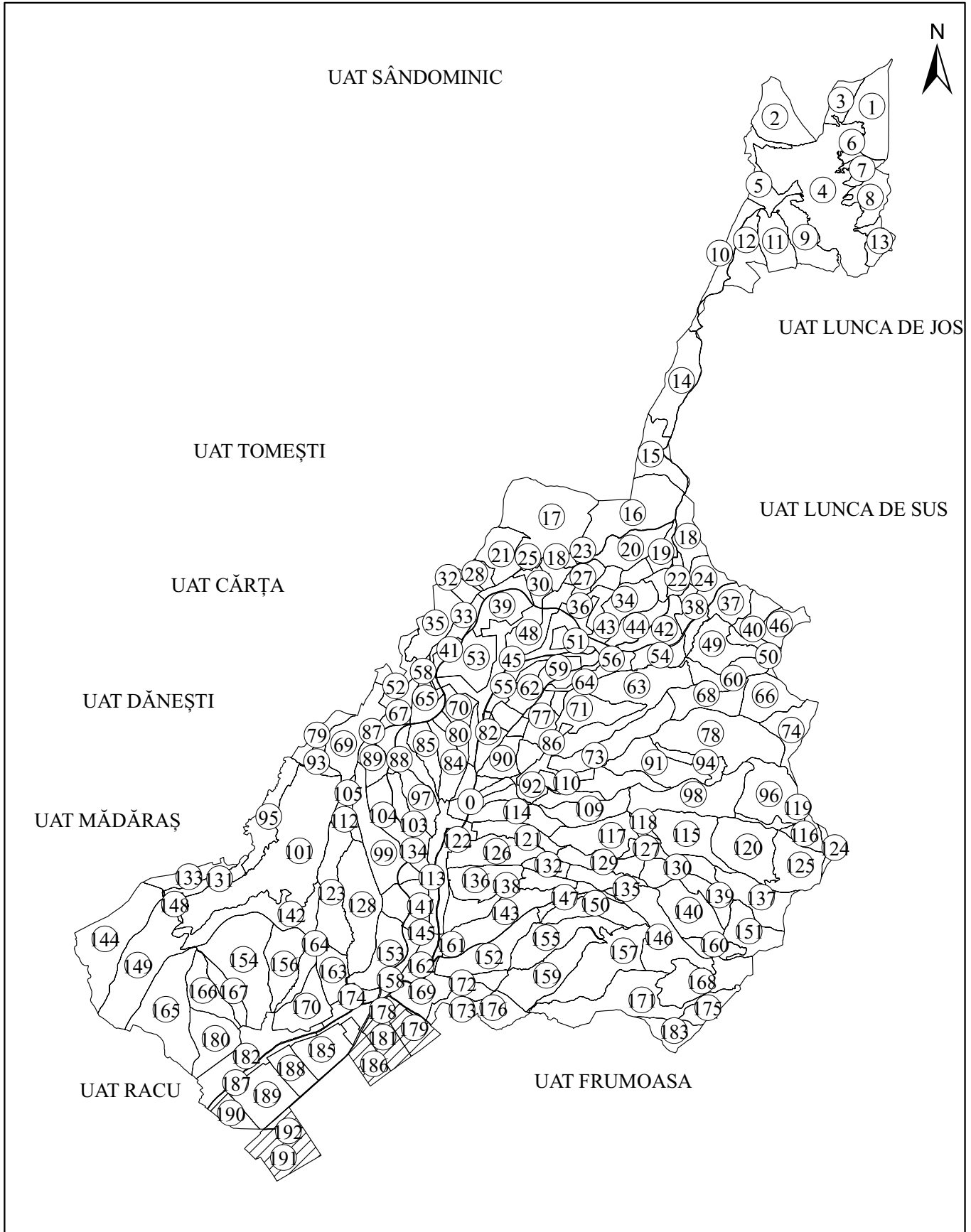
Reprezentarea grafică a sectoarelor cadastrale în care se desfășoară lucrări de înregistrare sistematică

Județ: Harghita
UAT: MERESTI
Sectoare: 62, 64, 75, 77, 82, 84, 92



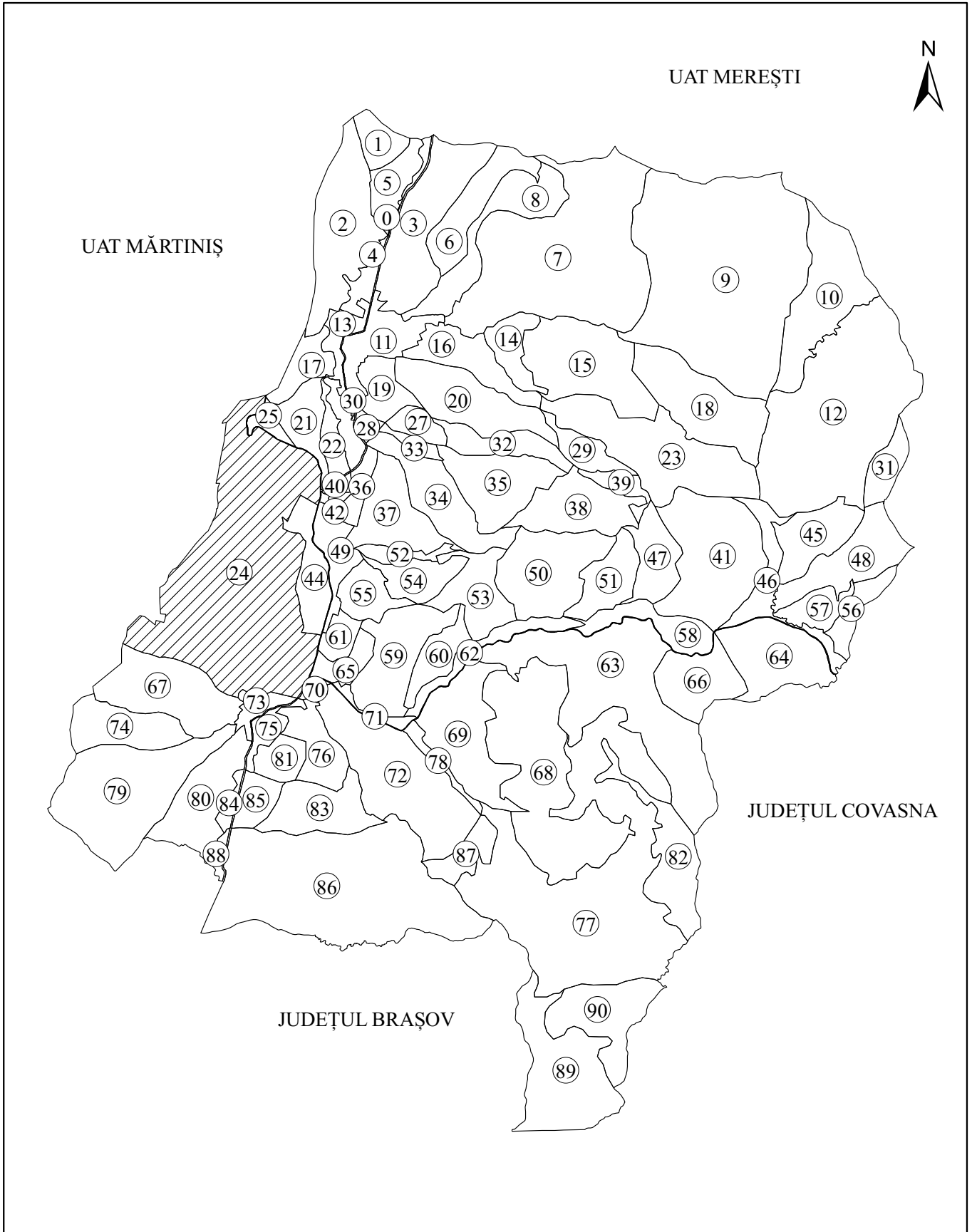
Reprezentarea grafică a sectoarelor cadastrale în care se desfășoară lucrări de înregistrare sistematică

Județ: Harghita
 UAT: MIHĂILENI
 Sectoare: 179, 181, 186, 191



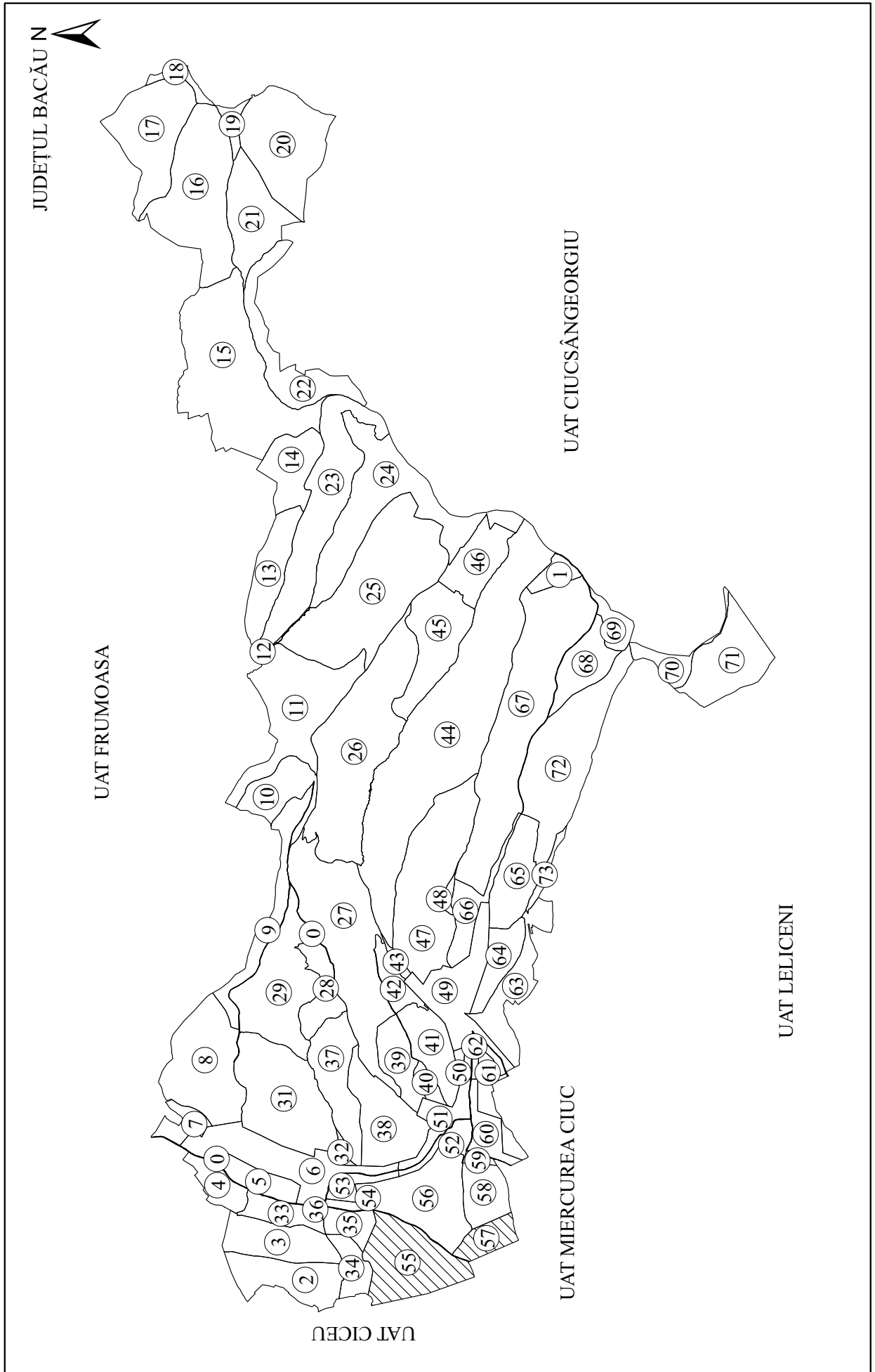
Reprezentarea grafică a sectoarelor cadastrale în care se desfășoară lucrări de înregistrare sistematică

Județ: Harghita
UAT: OCLAND
Sectoare: 24



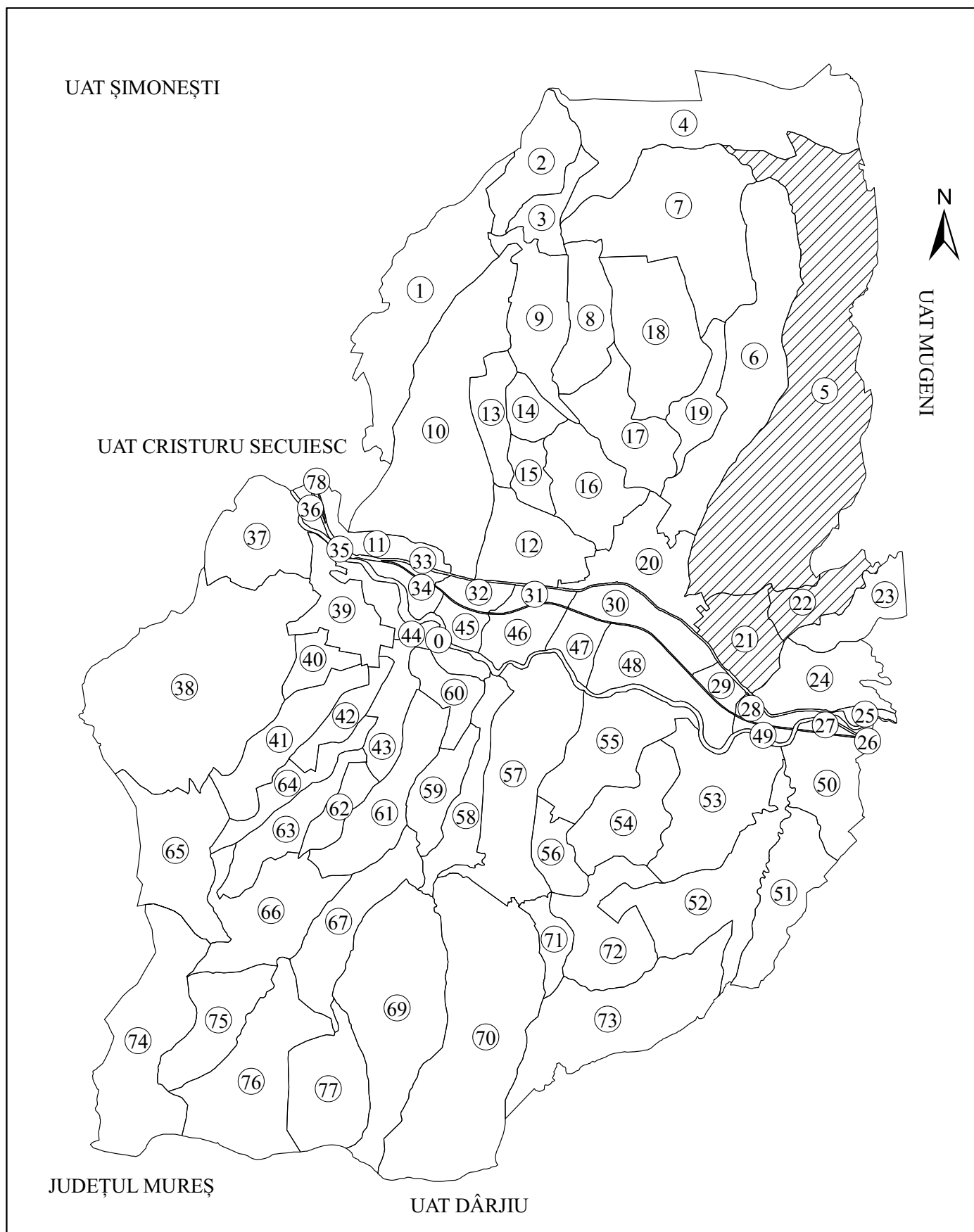
Reprezentarea grafică a sectoarelor cadastrale în care se desfășoară lucrări de înregistrare sistematică

Județ: Harghita
 UAT: PĂULENI-CIUC
 Sectoare: 55, 57



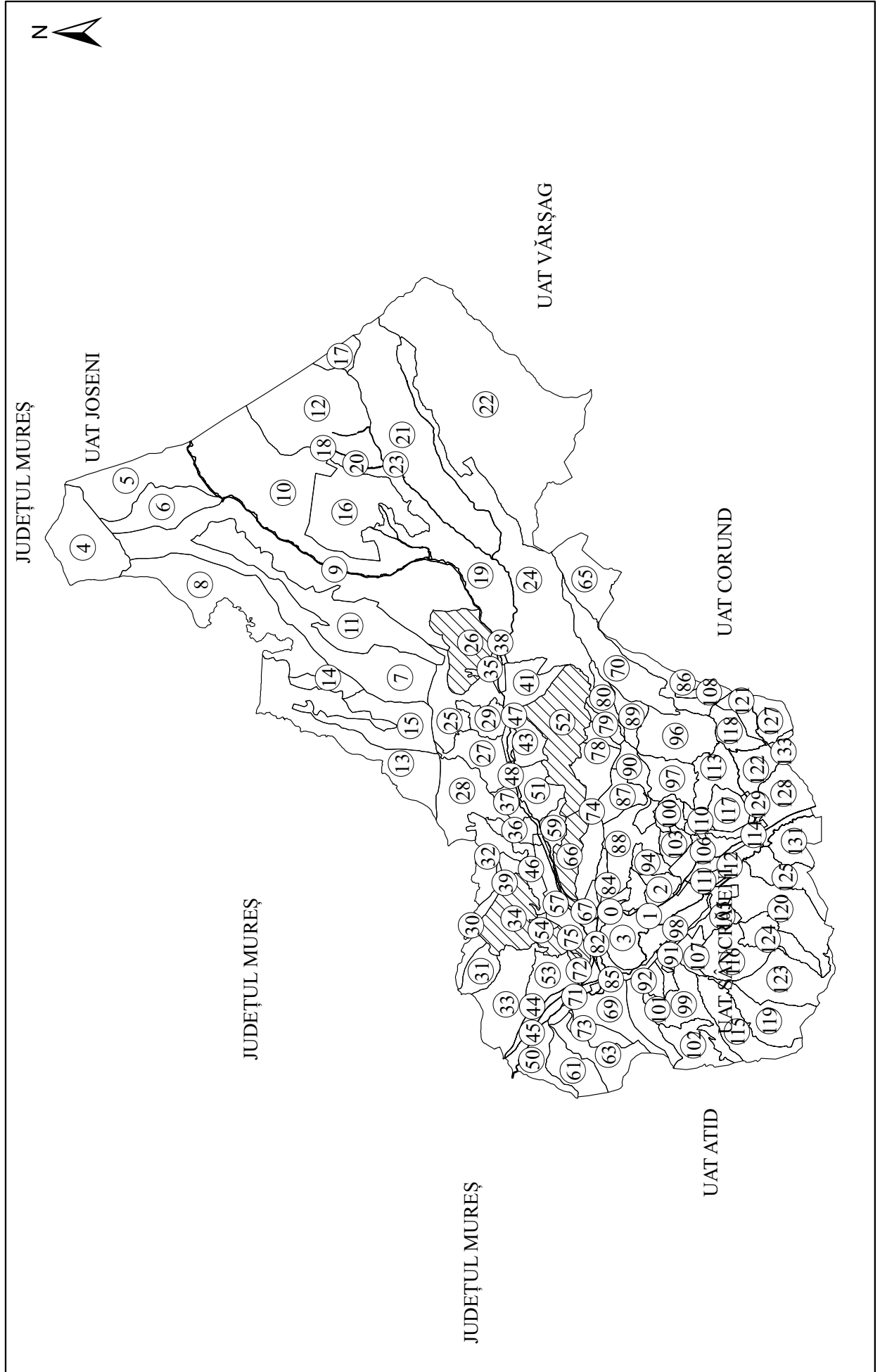
Reprezentarea grafică a sectoarelor cadastrale în care se desfășoară lucrări de înregistrare sistematică

Județ: Harghita
UAT: PORUMBENI
Sectoare: 5, 21, 22



Reprezentarea grafică a sectoarelor cadastrale în care se desfășoară lucrări de înregistrare sistematică

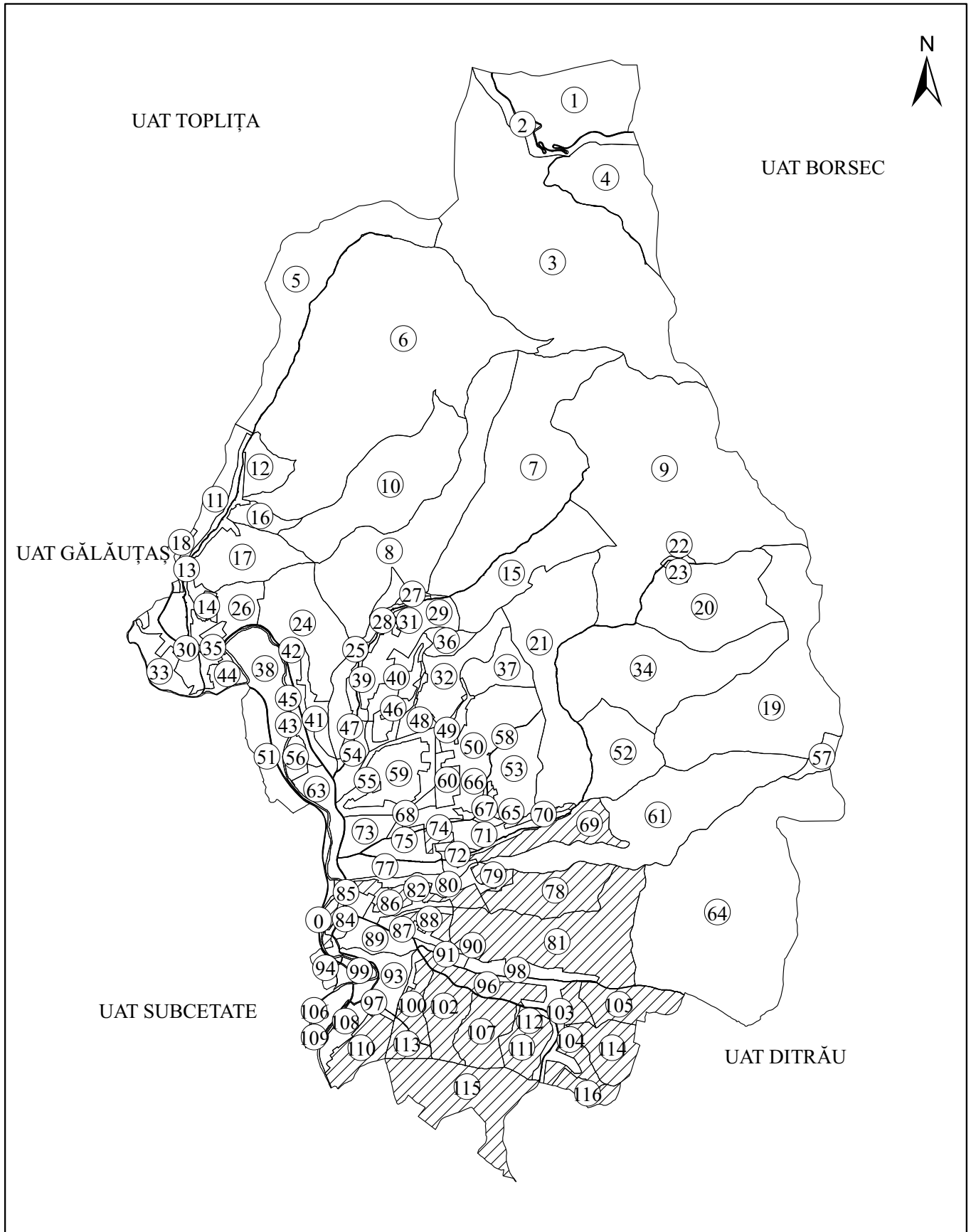
Județ: Harghita
 UAT: PRAID
 Sectoare: 26, 34, 52, 66, 72



Reprezentarea grafică a sectoarelor cadastrale în care se desfășoară lucrări de înregistrare sistematică

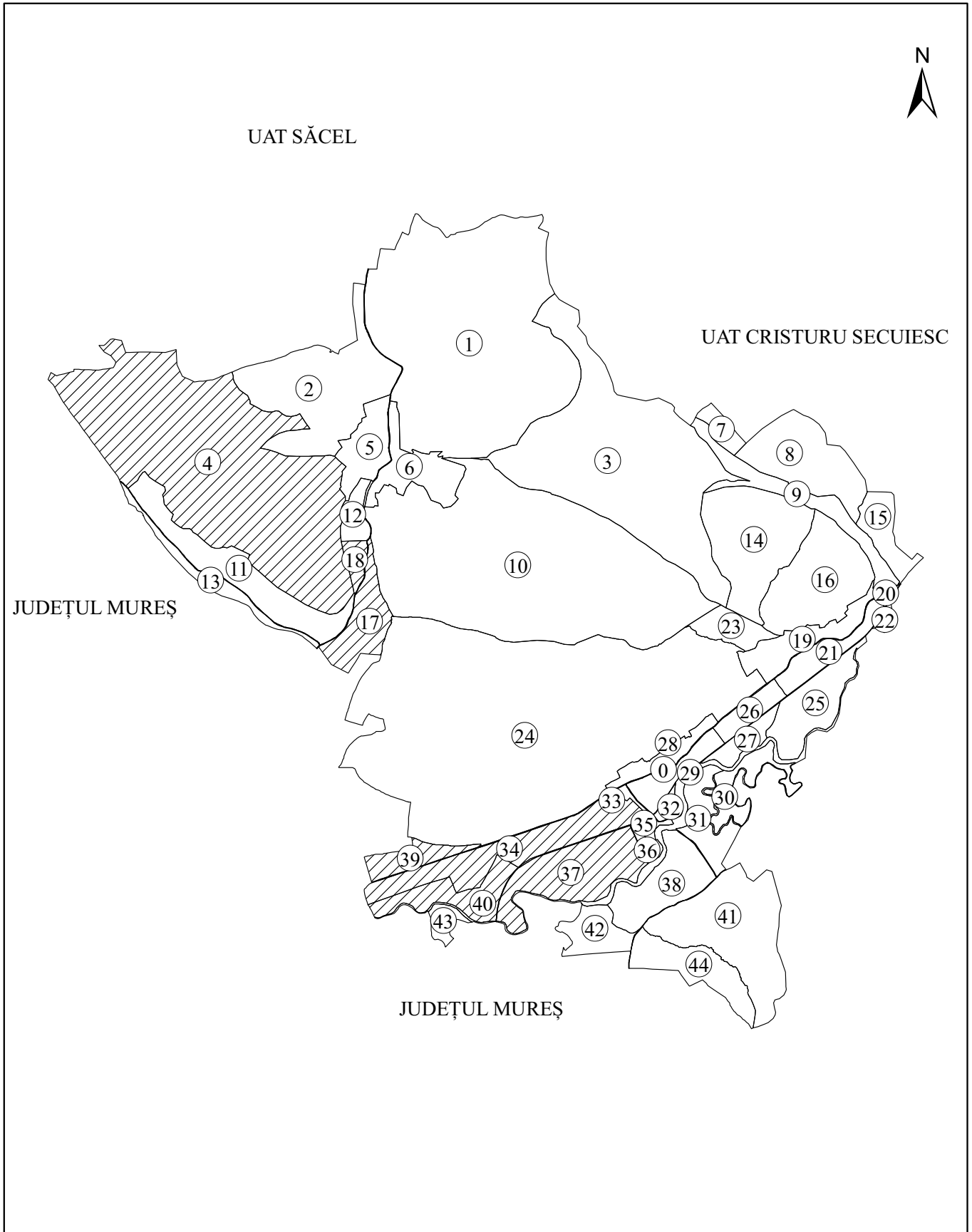
Județ: Harghita
UAT: SĂRMAȘ

Sectoare: 65, 69, 70, 74, 78, 79, 81, 82, 84, 88, 96, 100, 102, 104, 105, 107, 110, 111, 113, 114, 115, 116



Reprezentarea grafică a sectoarelor cadastrale în care se desfășoară lucrări de înregistrare sistematică

Județ: Harghita
 UAT: SECUIENI
 Sectoare: 4, 17, 18, 34, 37, 39, 40

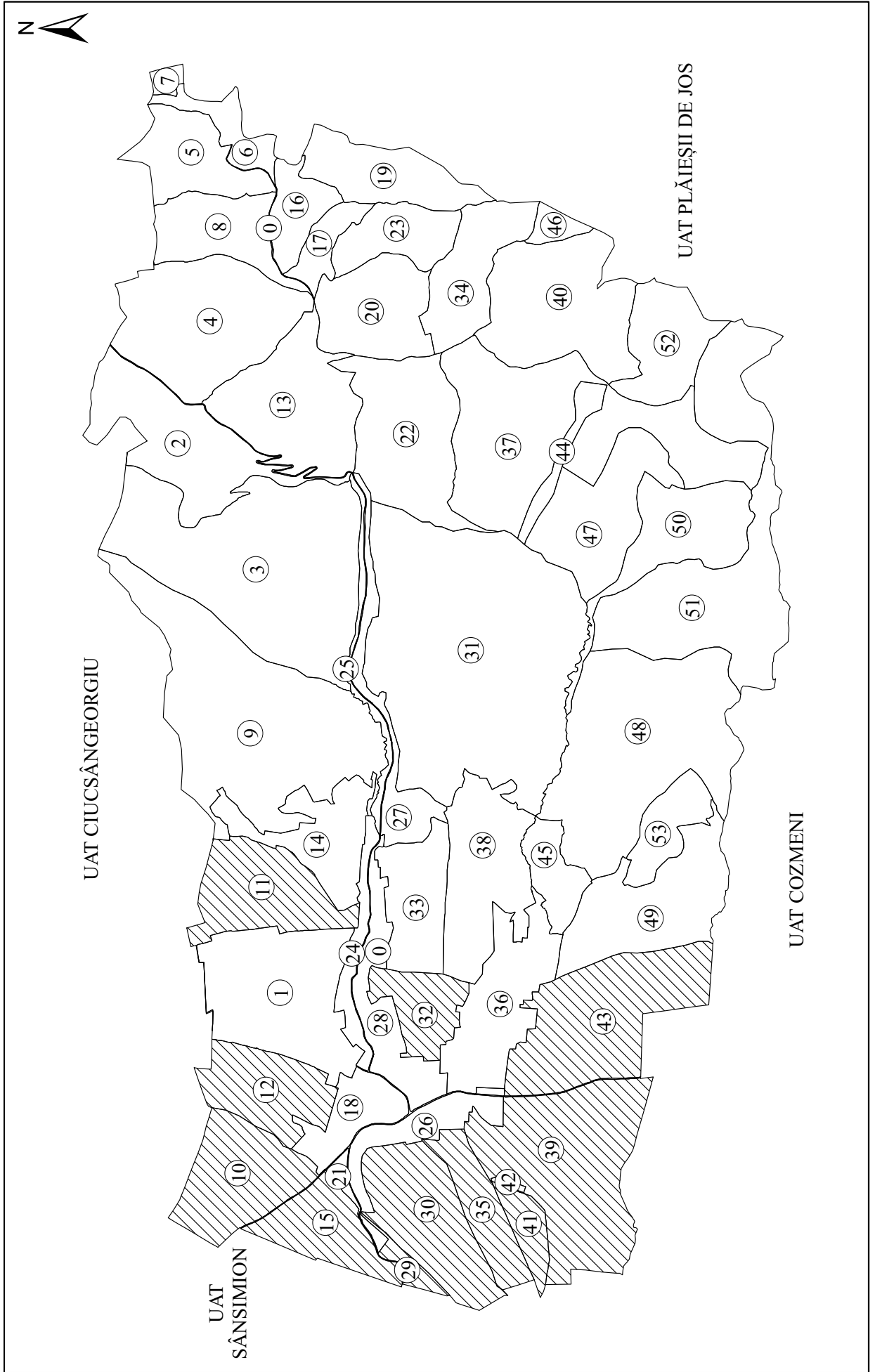


Reprezentarea grafică a sectoarelor cadastrale în care se desfășoară lucrări de înregistrare sistematică

Județ: Harghita

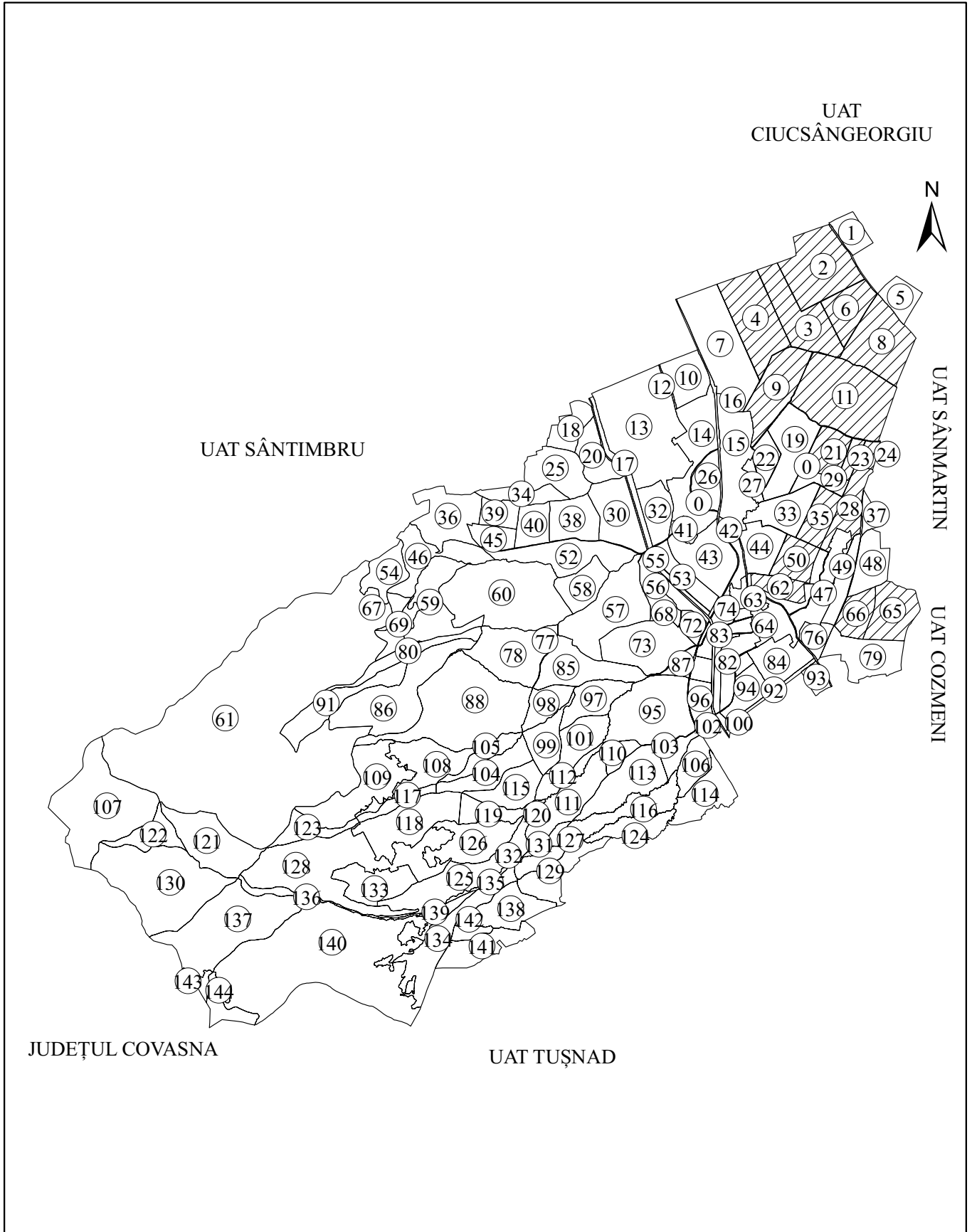
UAT: SÂNMARTIN

Sectoare: 10, 11, 12, 15, 29, 30, 32, 35, 39, 41, 43



Reprezentarea grafică a sectoarelor cadastrale în care se desfășoară lucrări de înregistrare sistematică

Județ: Harghita
 UAT: SÂNSIMION
 Sectoare: 2, 3, 4, 6, 8, 9, 11, 21, 23, 24, 28, 35, 50, 62, 65, 66

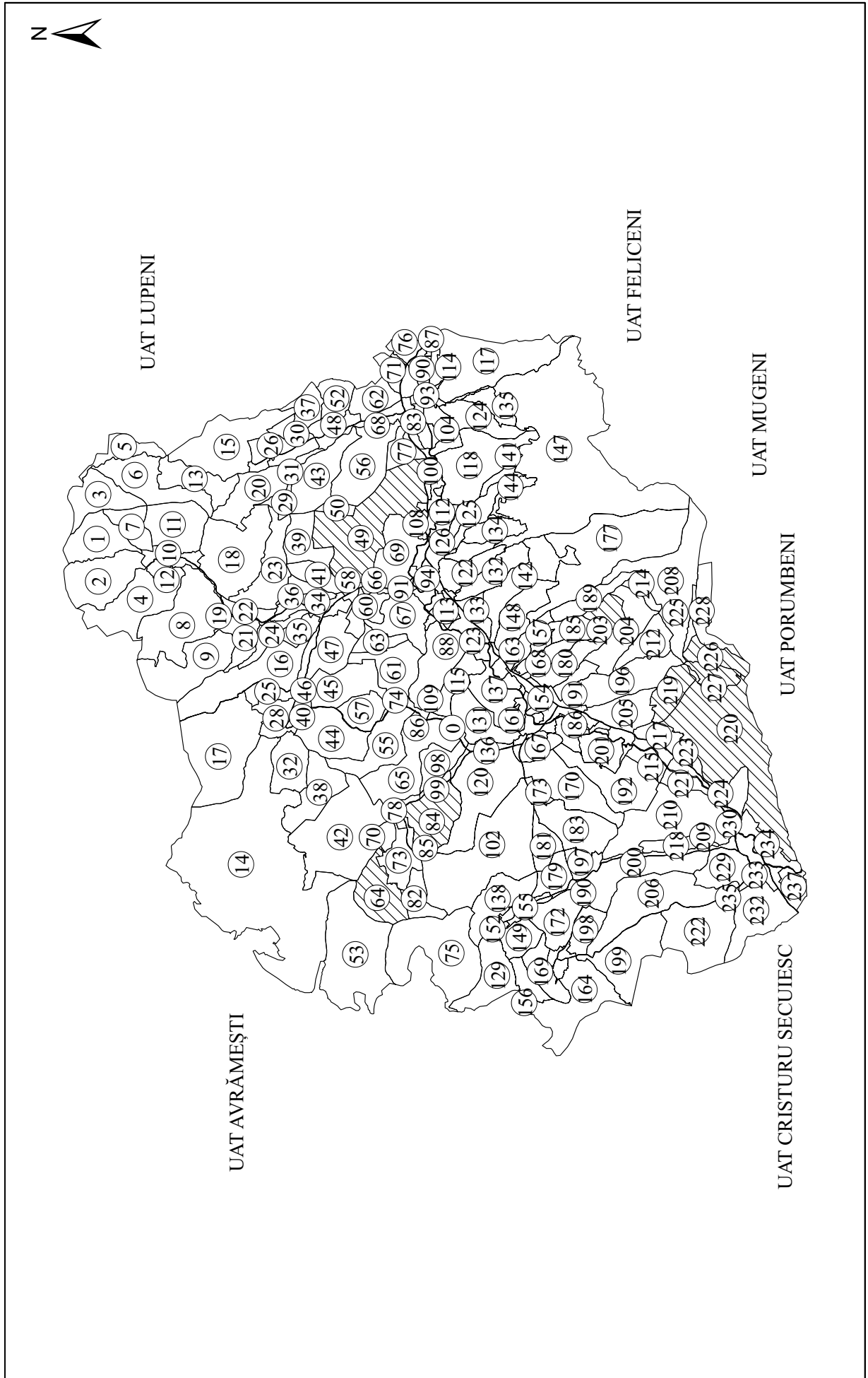


Reprezentarea grafică a sectoarelor cadastrale în care se desfășoară lucrări de înregistrare sistematică

Judet: Harghita

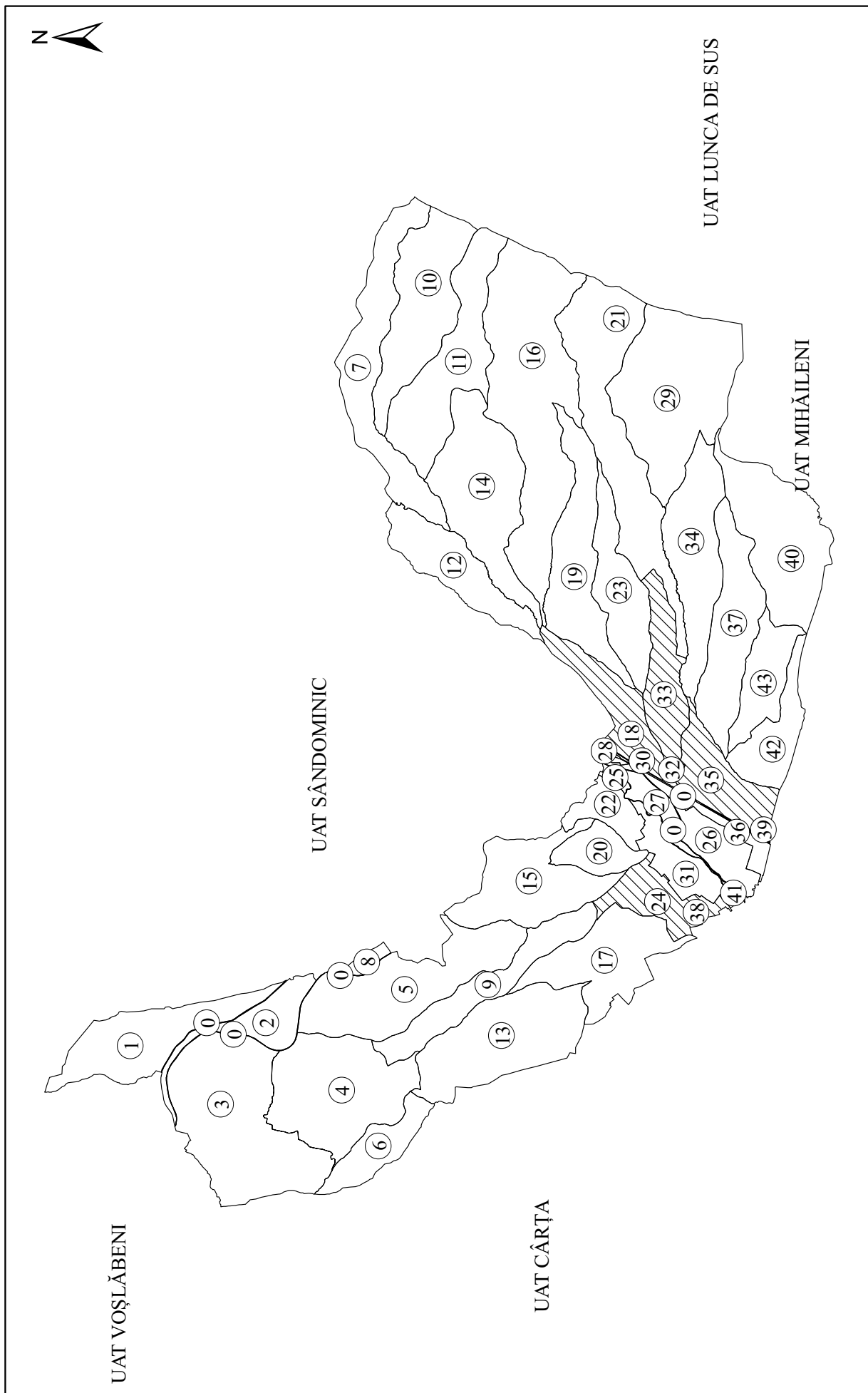
UAT: SIMONESTI

Sectoare: 49, 64, 84, 23, 219, 220, 226, 227



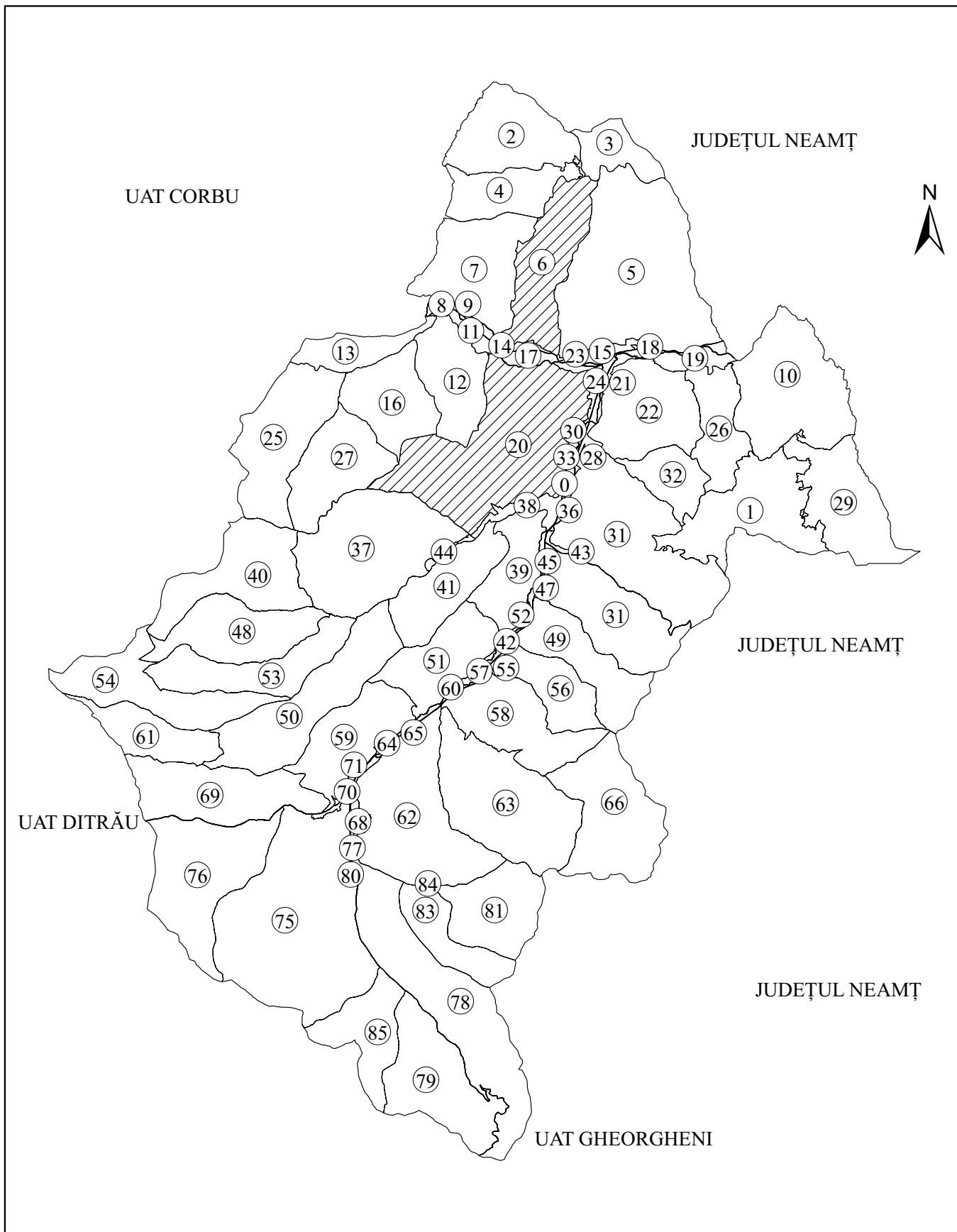
Reprezentarea grafică a sectoarelor cadastrale în care se desfășoară lucrări de înregistrare sistematică

Județ: Harghita
 UAT: TOMEȘTI
 Sectoare: 18, 24, 33, 35



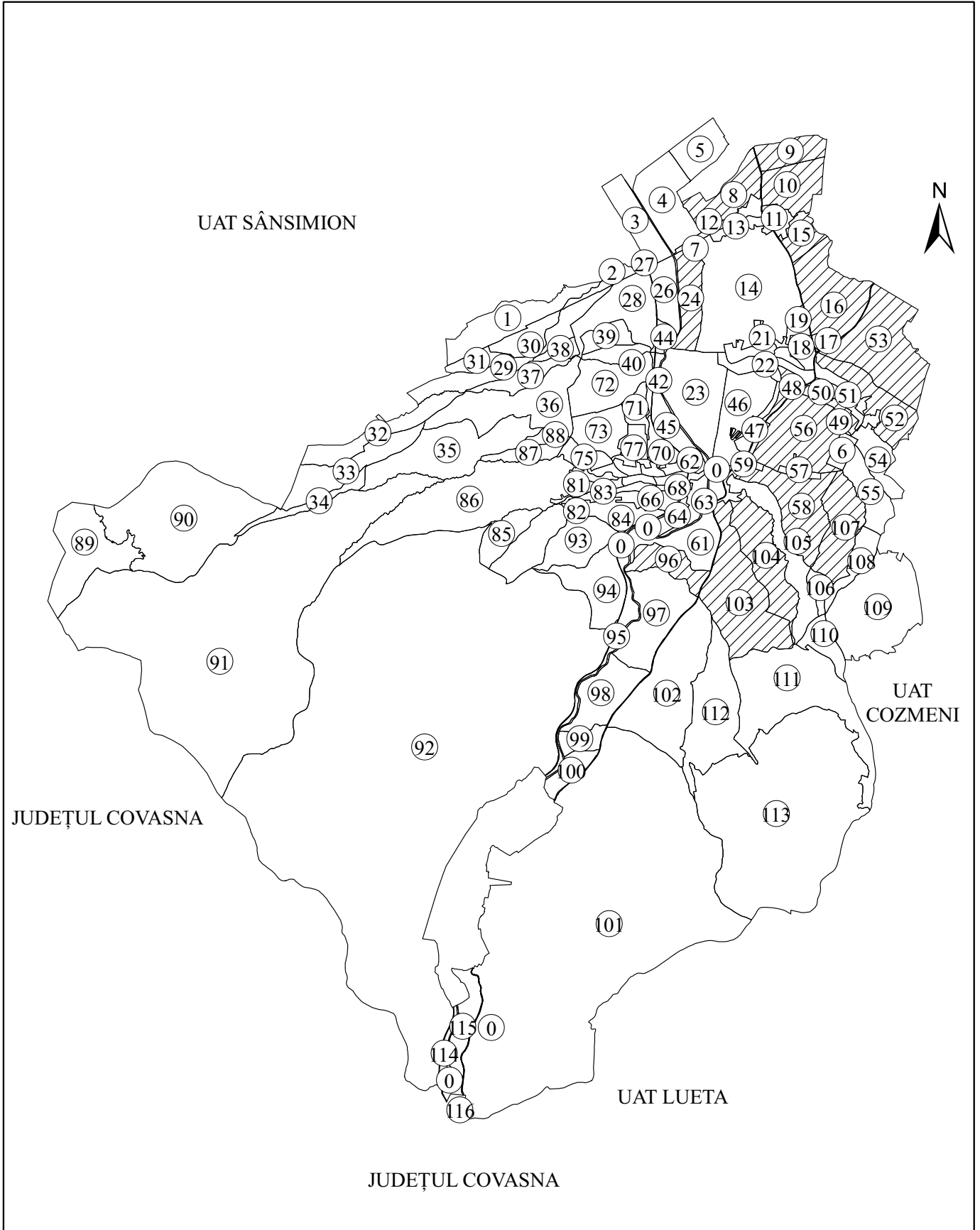
Reprezentarea grafică a sectoarelor cadastrale în care se desfășoară lucrări de înregistrare sistematică

Județ: Harghita
UAT: TULGHES
Sectoare: 6, 20



Reprezentarea grafică a sectoarelor cadastrale în care se desfășoară lucrări de înregistrare sistematică

Județ: Harghita
 UAT: TUȘNAD
 Sectoare: 8, 9, 10, 15, 16, 24, 48, 49, 52, 53, 56, 58, 96, 103, 104, 107

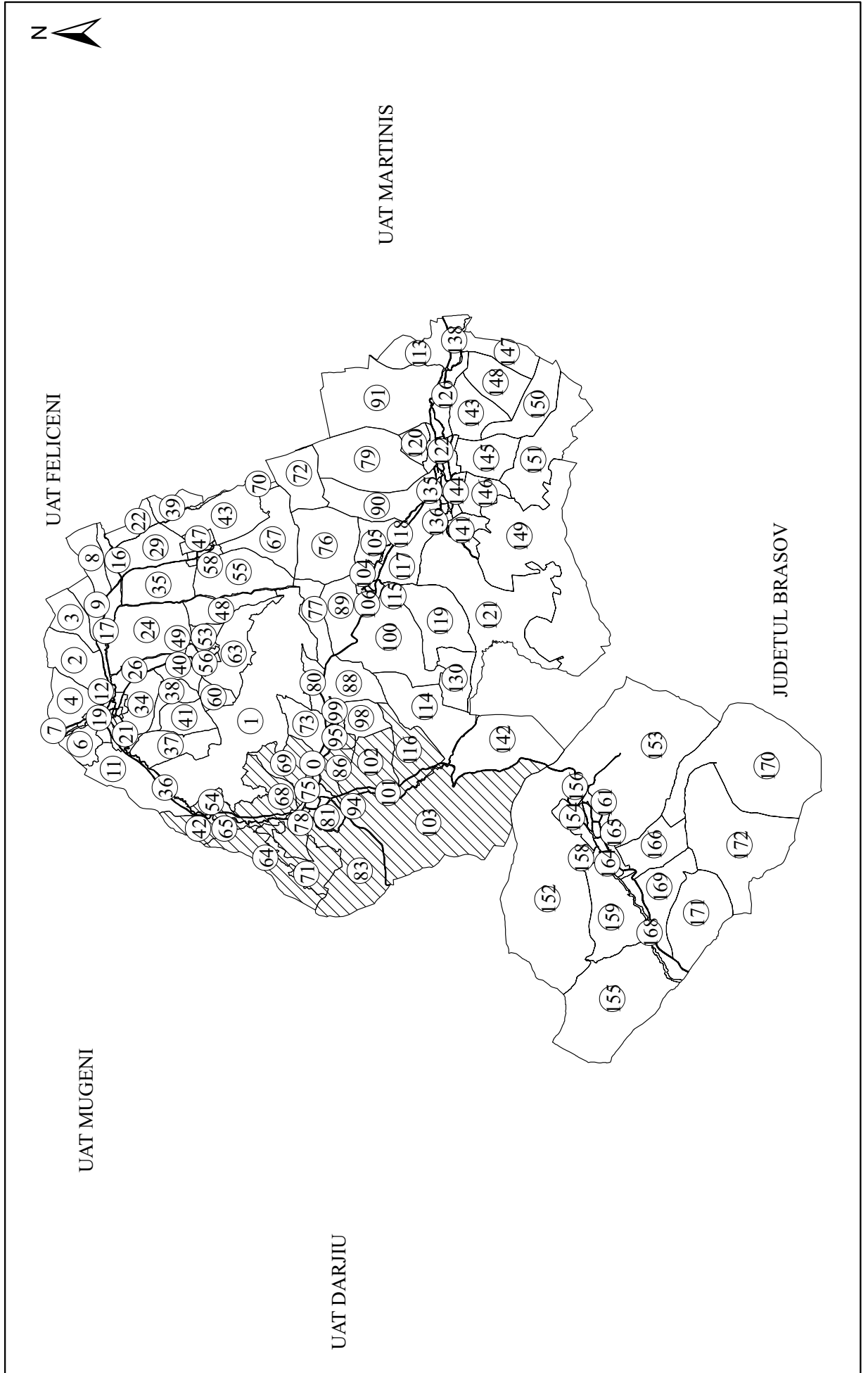


Reprezentarea grafică a sectoarelor cadastrale în care se desfășoară lucrări de înregistrare sistematică

Județ: Harghita

UAT: ULIEȘ

Sectoare: 42, 54, 64, 65, 68, 69, 71, 83, 85, 86, 95, 101, 102, 103, 116



AGENȚIA NAȚIONALĂ DE CADASTRU ȘI PUBLICITATE IMOBILIARĂ

ORDIN**privind aprobarea începerii lucrărilor de înregistrare sistematică a imobilelor,
pe sectoare cadastrale, în 24 de unități administrativ-teritoriale din județul Gorj**

Având în vedere prevederile art. 11 alin. (1) din Legea cadastrului și a publicității imobiliare nr. 7/1996, republicată, cu modificările și completările ulterioare,

în temeiul art. 3 alin. (13) din Legea cadastrului și a publicității imobiliare nr. 7/1996, republicată, cu modificările și completările ulterioare,

directorul general al Agenției Naționale de Cadastru și Publicitate Imobiliară emite prezentul ordin.

Art. 1. — Se aprobă începerea lucrărilor de înregistrare sistematică a imobilelor, pe sectoare cadastrale, situate pe teritoriul a 24 de unități administrativ-teritoriale din județul Gorj, după cum urmează:

a) unitatea administrativ-teritorială Alimpești — sectoarele cadastrale nr. 14, 19, 26, 29, 31, 42 și 57;

b) unitatea administrativ-teritorială Bălești — sectoarele cadastrale nr. 63, 72, 95, 106, 111, 113, 147, 150, 153, 154, 155, 158, 160 și 165;

c) unitatea administrativ-teritorială Bâlteni — sectoarele cadastrale nr. 1, 16, 26, 55 și 68;

d) unitatea administrativ-teritorială Brănești — sectoarele cadastrale nr. 44, 51, 52, 53, 56, 67, 73, 74, 78, 81, 83, 86 și 101;

e) unitatea administrativ-teritorială Bumbesci-Pițic — sectoarele cadastrale nr. 51, 65, 78 și 79;

f) unitatea administrativ-teritorială Căpreni — sectoarele cadastrale nr. 9, 13, 16, 18, 20, 34 și 35;

g) unitatea administrativ-teritorială Ciuperceni — sectoarele cadastrale nr. 4 și 5;

h) unitatea administrativ-teritorială Câlnic — sectorul cadastral nr. 1, 2, 40, 75, 78, 81, 90, 91 și 131;

i) unitatea administrativ-teritorială Crasna — sectoarele cadastrale nr. 83, 84, 85, 86 și 87;

j) unitatea administrativ-teritorială Godinești — sectoarele cadastrale nr. 1, 2, 4, 6, 11, 13, 15, 19, 20, 24, 37, 39, 45, 50, 53, 58, 81 și 82;

k) unitatea administrativ-teritorială Ionești — sectoarele cadastrale nr. 1, 3, 11, 12 și 18;

l) unitatea administrativ-teritorială Licurici — sectoarele cadastrale nr. 4, 9, 12, 15 și 16;

m) unitatea administrativ-teritorială Mușetești — sectoarele cadastrale nr. 20, 28, 30, 31, 33, 35, 39, 46, 52, 53, 54, 61, 63 și 67;

n) unitatea administrativ-teritorială Negomir — sectoarele cadastrale nr. 9, 13, 18, 23, 24, 25, 27, 28, 29 și 30;

o) unitatea administrativ-teritorială Polovragi — sectoarele cadastrale nr. 10, 11, 14, 16 și 17;

p) unitatea administrativ-teritorială Roșia de Amaradia — sectoarele cadastrale nr. 7, 12, 15, 16, 17, 19, 20, 25, 26, 27, 28, 29, 30, 31, 32, 35, 37, 38, 40, 41, 42, 45, 46, 58, 63, 65 și 69;

q) unitatea administrativ-teritorială Runcu — sectoarele cadastrale nr. 16, 31, 38, 41, 55, 63, 72, 75 și 80;

r) unitatea administrativ-teritorială Samarinești — sectoarele cadastrale nr. 3, 4, 8, 9, 16, 21, 24, 27, 28, 30, 35, 36, 38, 42, 43, 44, 50, 51, 54 și 57;

s) unitatea administrativ-teritorială Săulești — sectoarele cadastrale nr. 12, 13, 17, 20, 24 și 28;

t) unitatea administrativ-teritorială Scoarța — sectoarele cadastrale nr. 13, 16, 22, 29 și 32;

u) unitatea administrativ-teritorială Slivilești — sectorul cadastral nr. 7;

v) unitatea administrativ-teritorială Telești — sectoarele cadastrale nr. 4, 5, 14, 24, 51, 52, 55 și 75;

w) unitatea administrativ-teritorială Turburea — sectoarele cadastrale nr. 17, 59, 60, 75, 76, 88, 94, 105, 107, 120, 157 și 159;

x) unitatea administrativ-teritorială Urdari — sectoarele cadastrale nr. 14, 23, 33, 36, 38, 44, 48, 49, 59, 62 și 72.

Art. 2. — Reprezentarea grafică a sectoarelor cadastrale în care se desfășoară lucrările de înregistrare sistematică a imobilelor este prevăzută în anexele nr. 1—24*) la prezentul ordin.

Art. 3. — Anexele nr. 1—24 fac parte integrantă din prezentul ordin.

Art. 4. — Prezentul ordin se publică în Monitorul Oficial al României, Partea I.

Directorul general al Agenției Naționale de Cadastru și Publicitate Imobiliară,

Radu Codruș Ștefănescu

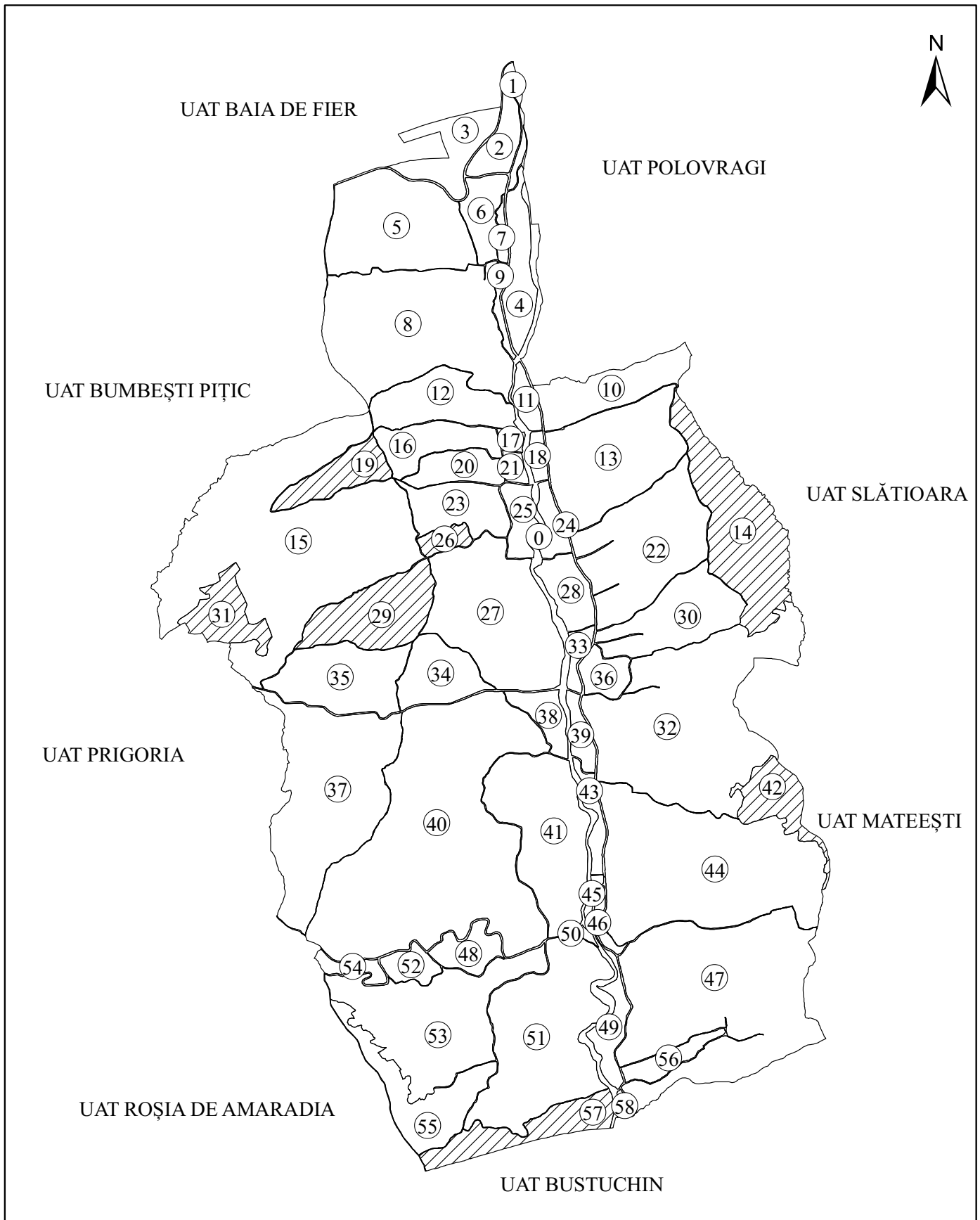
București, 19 septembrie 2017.

Nr. 1.254.

*) Anexele nr. 1—24 sunt reproduse în facsimil.

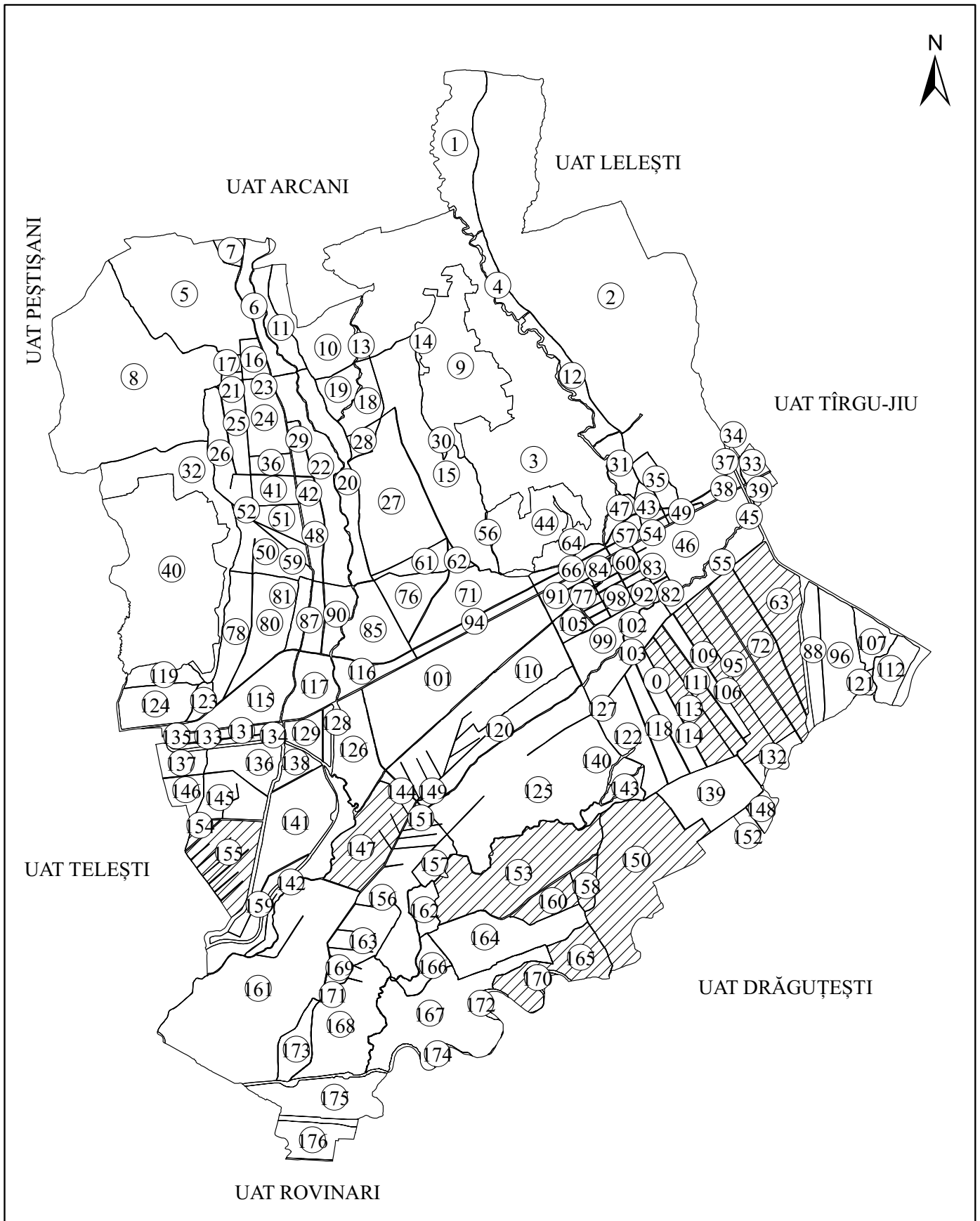
Reprezentarea grafică a sectoarelor cadastrale în care se desfășoară lucrări de înregistrare sistematică

Județ: Gorj
UAT: ALIMPEȘTI
Sectoare: 14, 19, 26, 29, 31, 42, 57



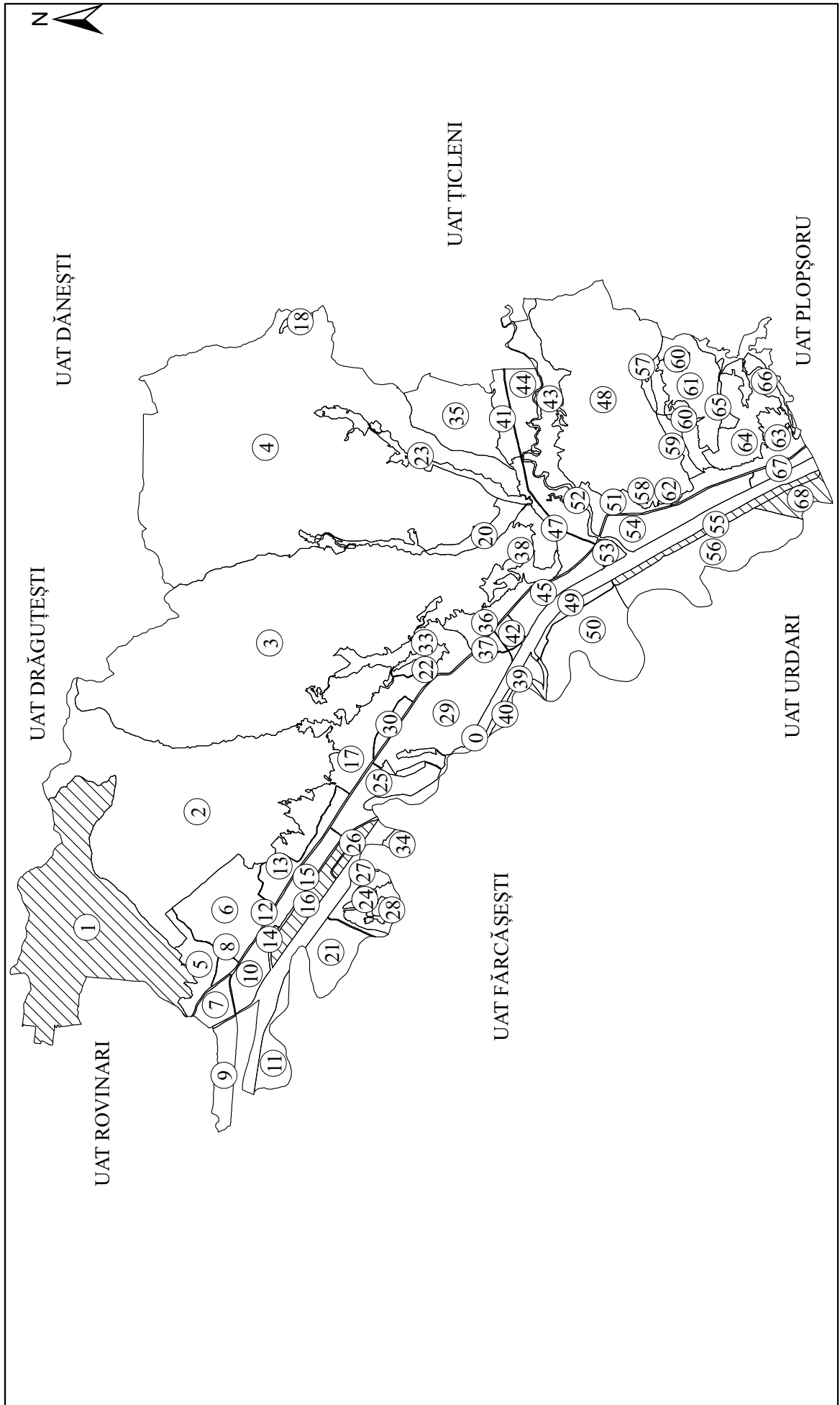
Reprezentarea grafică a sectoarelor cadastrale în care se desfășoară lucrări de înregistrare sistematică

Județ: Gorj
 UAT: BĂLEȘTI
 Sectoare: 63, 72, 95, 106, 111, 113, 147, 150, 153, 154, 155, 158, 160, 165



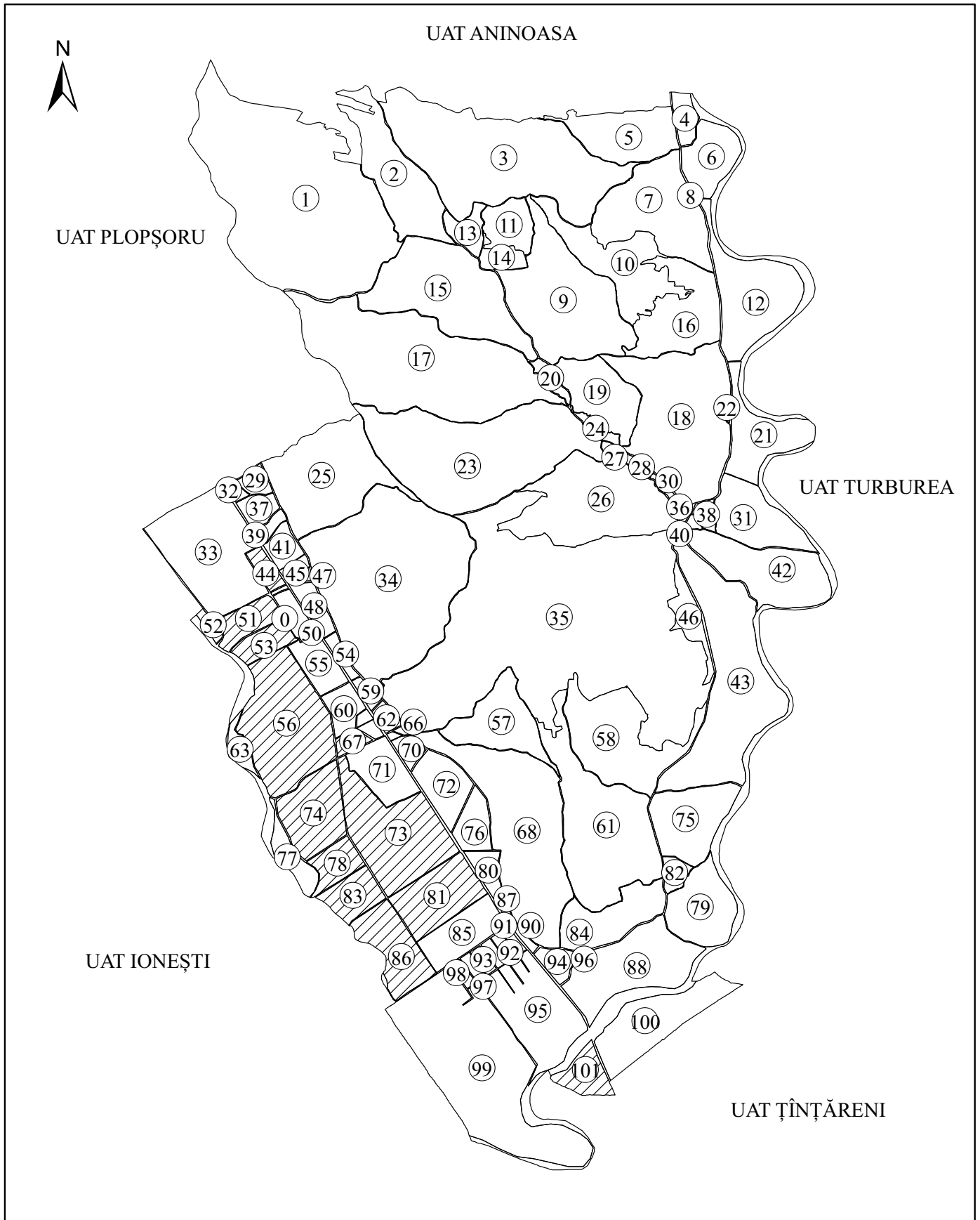
Reprezentarea grafică a sectoarelor cadastrale în care se desfășoară lucrări de înregistrare sistematică

Județ: Gorj
UAT: BĂLTENI
Sectoare: 1, 16, 26, 55, 68



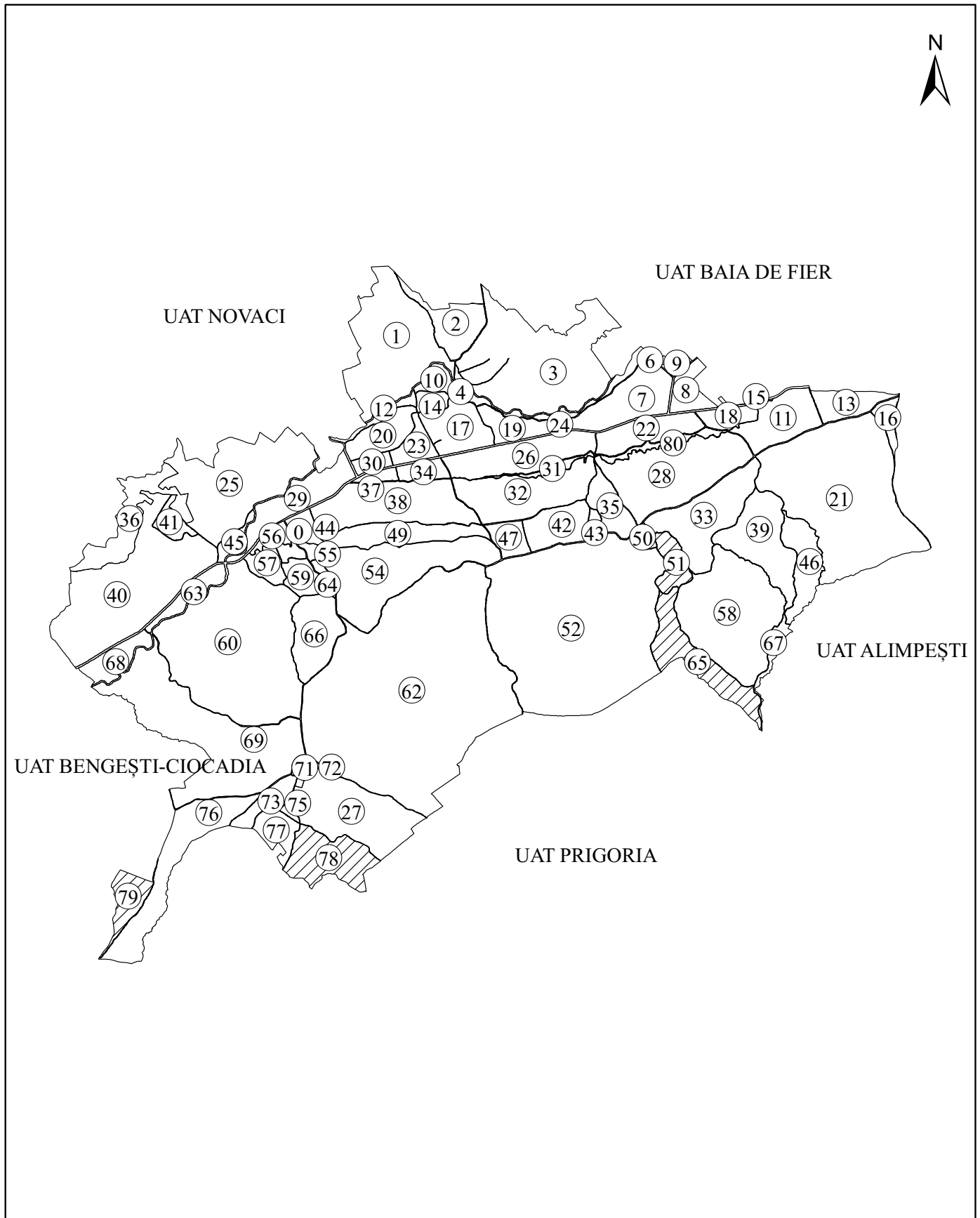
Reprezentarea grafică a sectoarelor cadastrale în care se desfășoară lucrări de înregistrare sistematică

Județ: Gorj
 UAT: BRĂNEȘTI
 Sectoare: 44, 51, 52, 53, 56, 57, 73, 74, 78, 81, 83, 86, 101



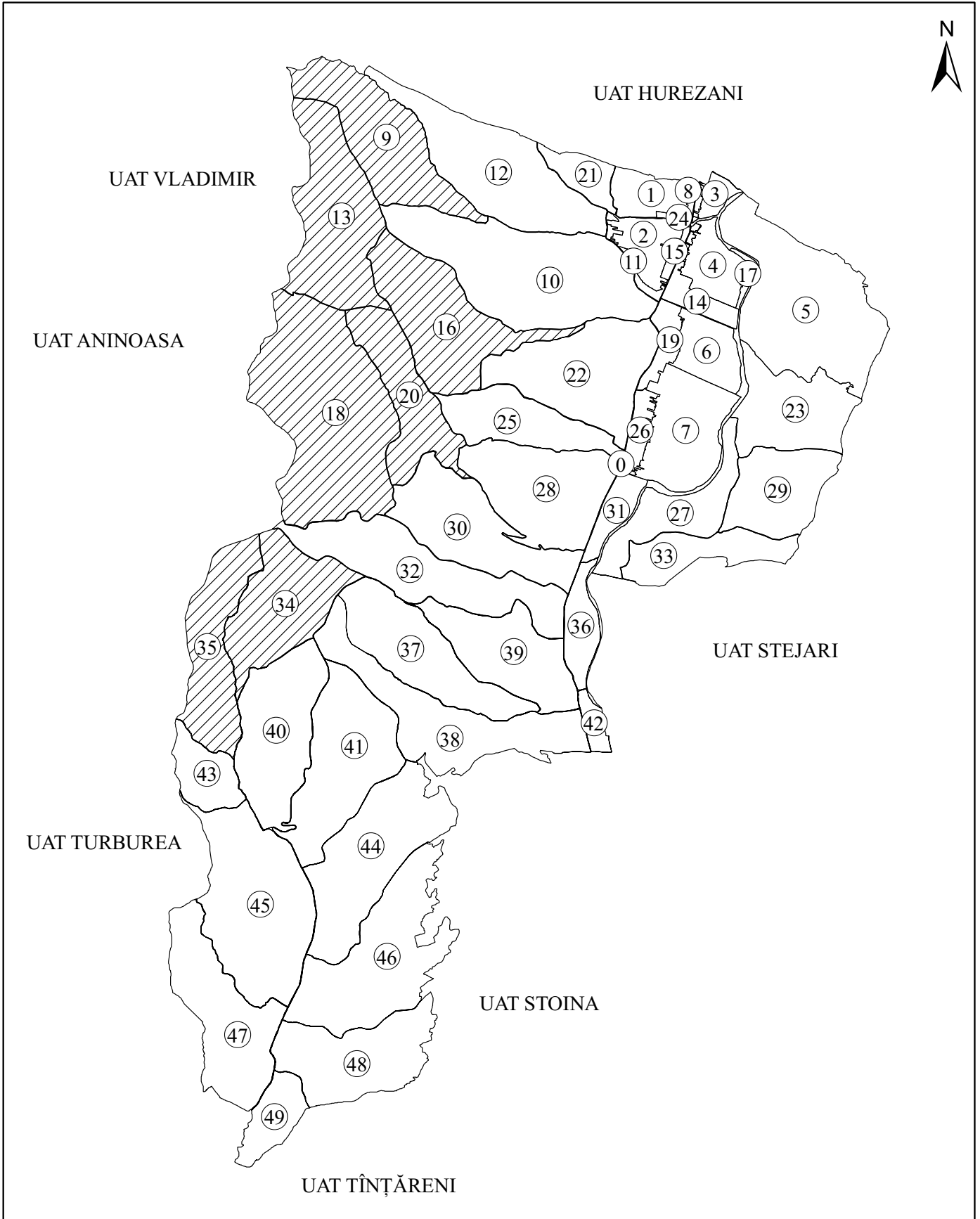
Reprezentarea grafică a sectoarelor cadastrale în care se desfășoară lucrări de înregistrare sistematică

Județ: Gorj
UAT: BUMBESȚI-PIȚIC
Sectoare: 51, 65, 78, 79



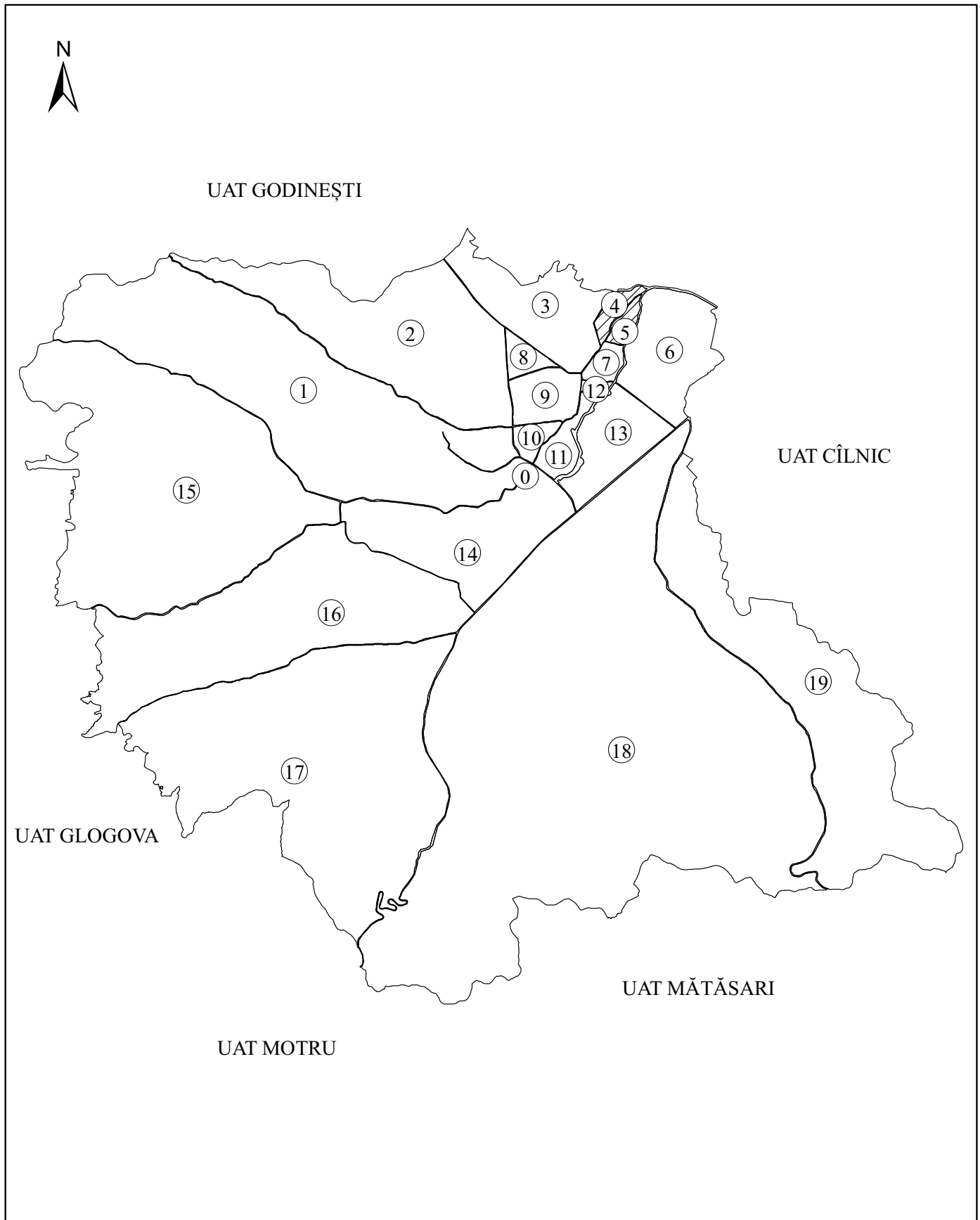
Reprezentarea grafică a sectoarelor cadastrale în care se desfășoară lucrări de înregistrare sistematică

Județ: Gorj
 UAT: CĂPRENI
 Sectoare: 9, 13, 16, 18, 20, 34, 35



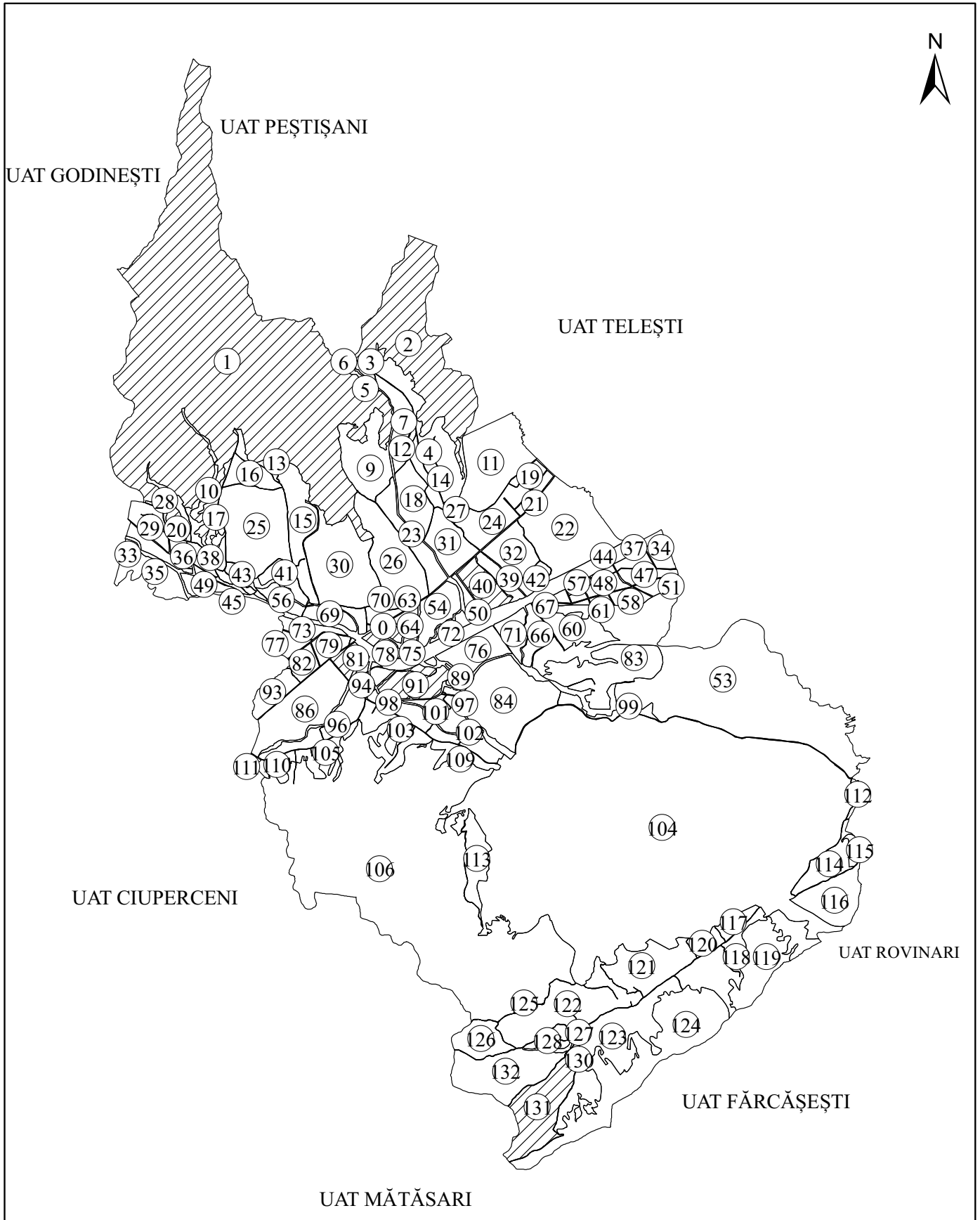
Reprezentarea grafică a sectoarelor cadastrale în care se desfășoară lucrări de înregistrare sistematică

Județ: Gorj
UAT: CIUPERCENI
Sectoare: 4, 5



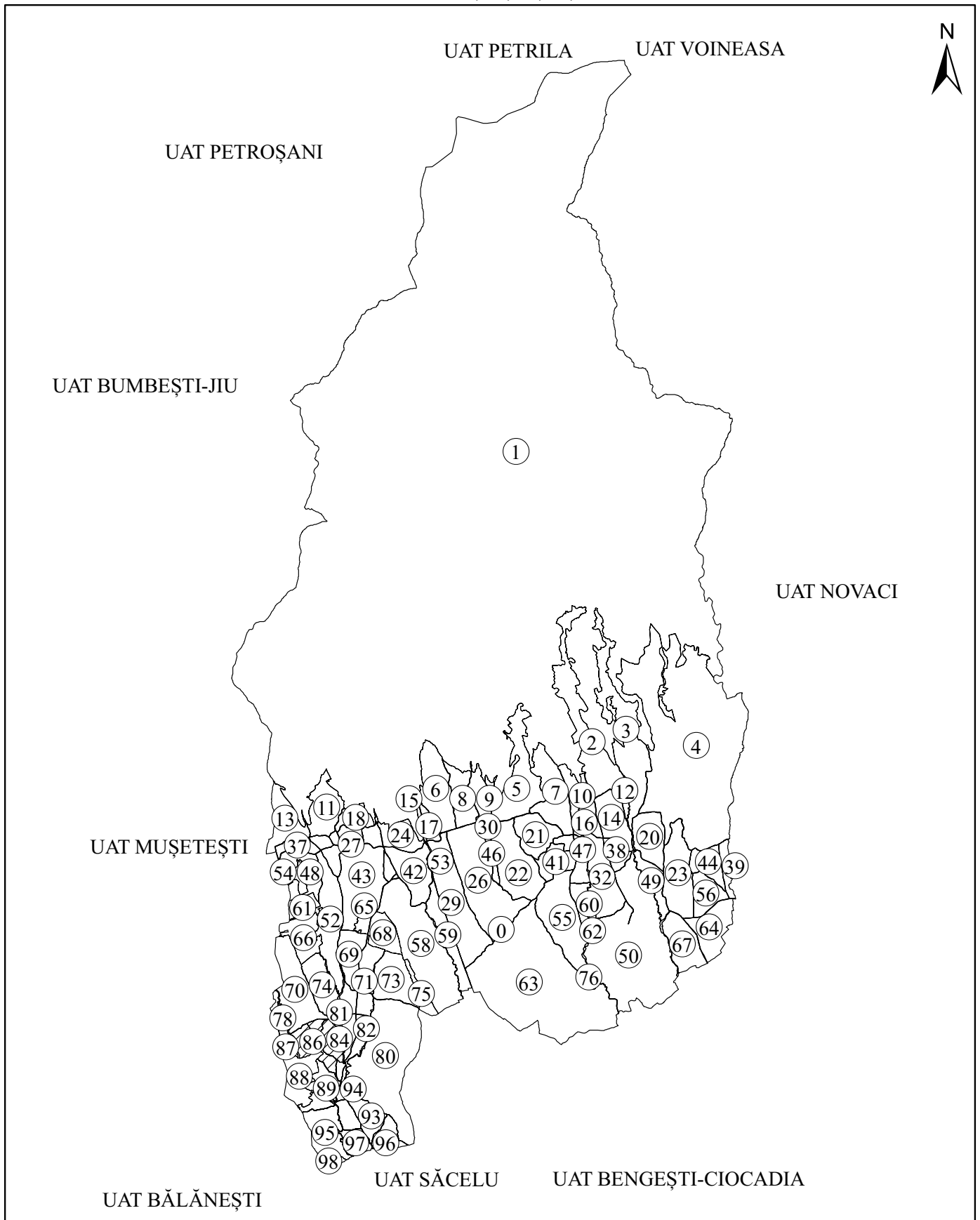
Reprezentarea grafică a sectoarelor cadastrale în care se desfășoară lucrări de înregistrare sistematică

Județ: Gorj
UAT: CÂLNIC
Sectoare: 1, 2, 40, 75, 78, 81, 90, 91, 131



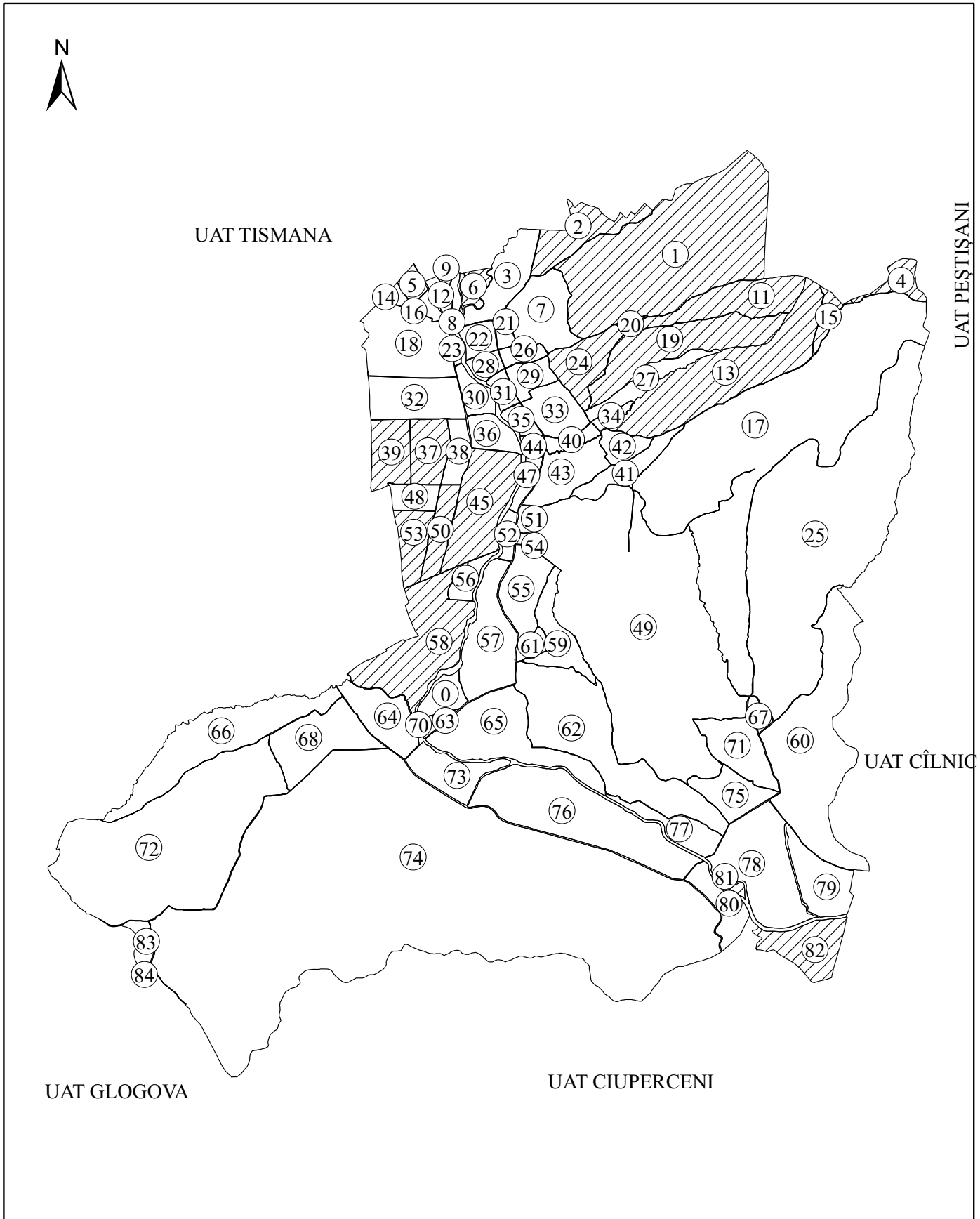
Reprezentarea grafică a sectoarelor cadastrale în care se desfășoară lucrări de înregistrare sistematică

Județ: Gorj
UAT: CRASNA
Sectoare: 83, 84, 85, 86, 87



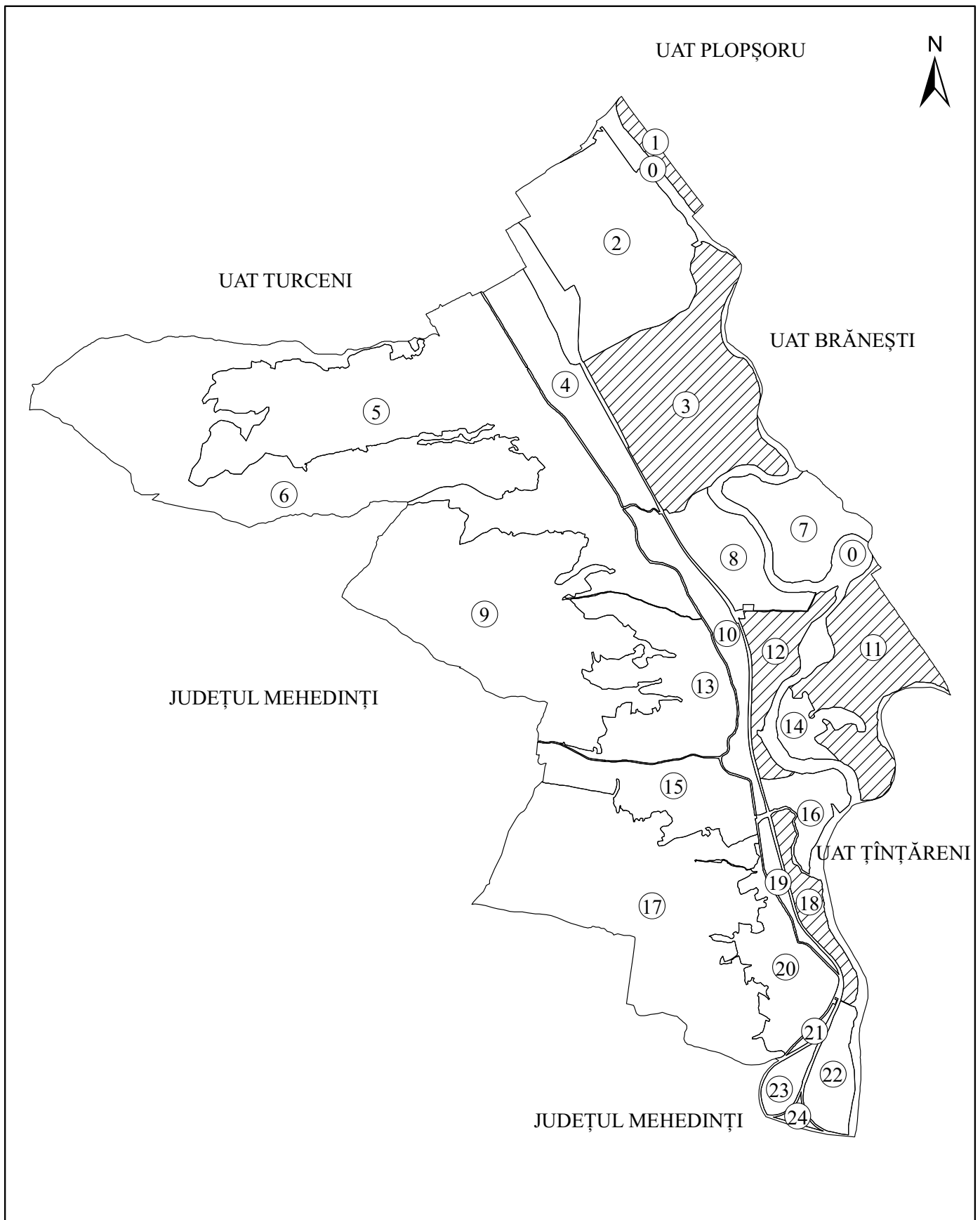
Reprezentarea grafică a sectoarelor cadastrale în care se desfășoară lucrări de înregistrare sistematică

Județ: Gorj
 UAT: GODINEȘTI
 Sectoare: 1, 2, 4, 6, 11, 13, 15, 19, 20, 24, 37, 39, 45, 50, 53, 58, 81, 82



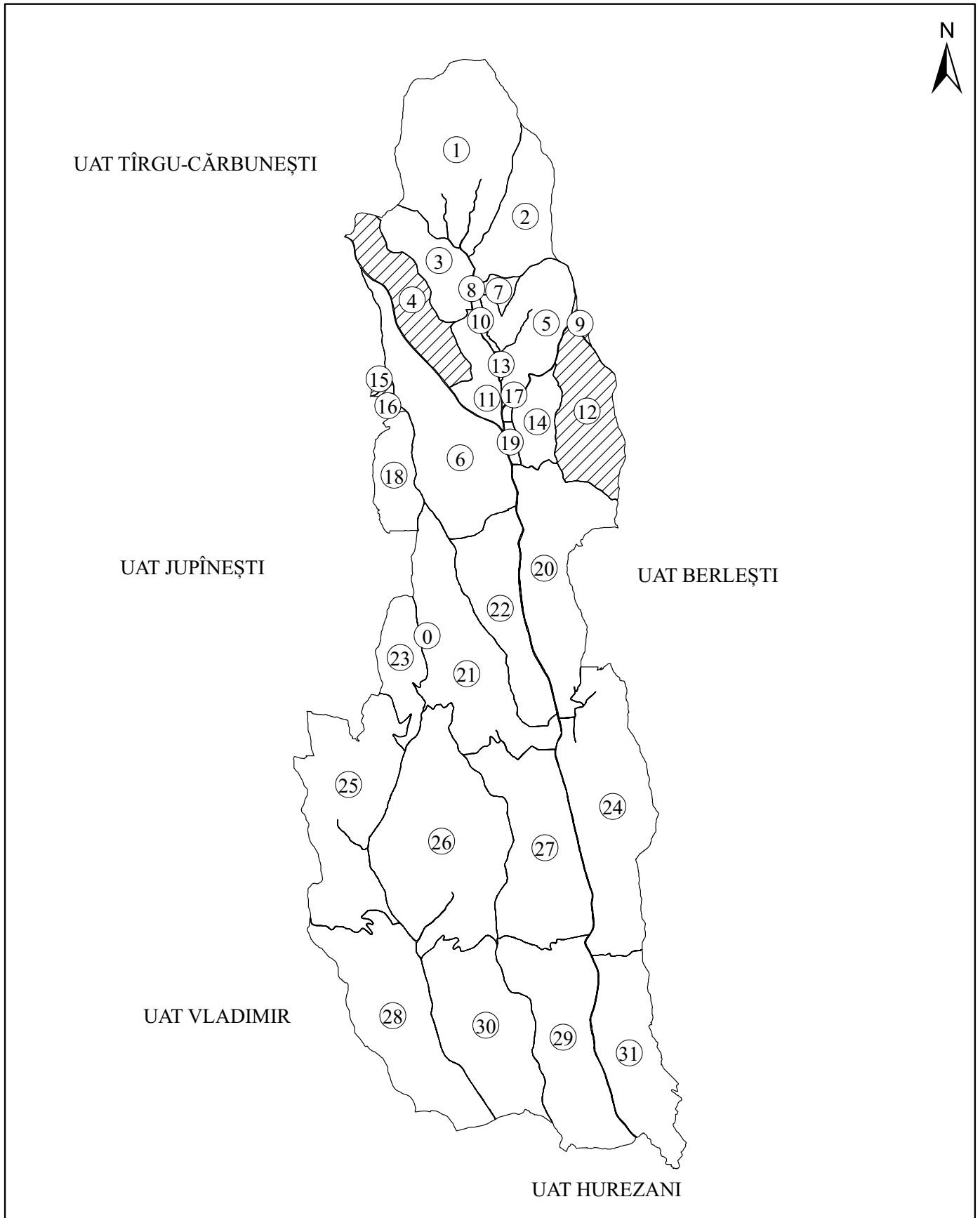
Reprezentarea grafică a sectoarelor cadastrale în care se desfășoară lucrări de înregistrare sistematică

Județ: Gorj
UAT: IONEȘTI
Sectoare: 1, 3, 11, 12, 18



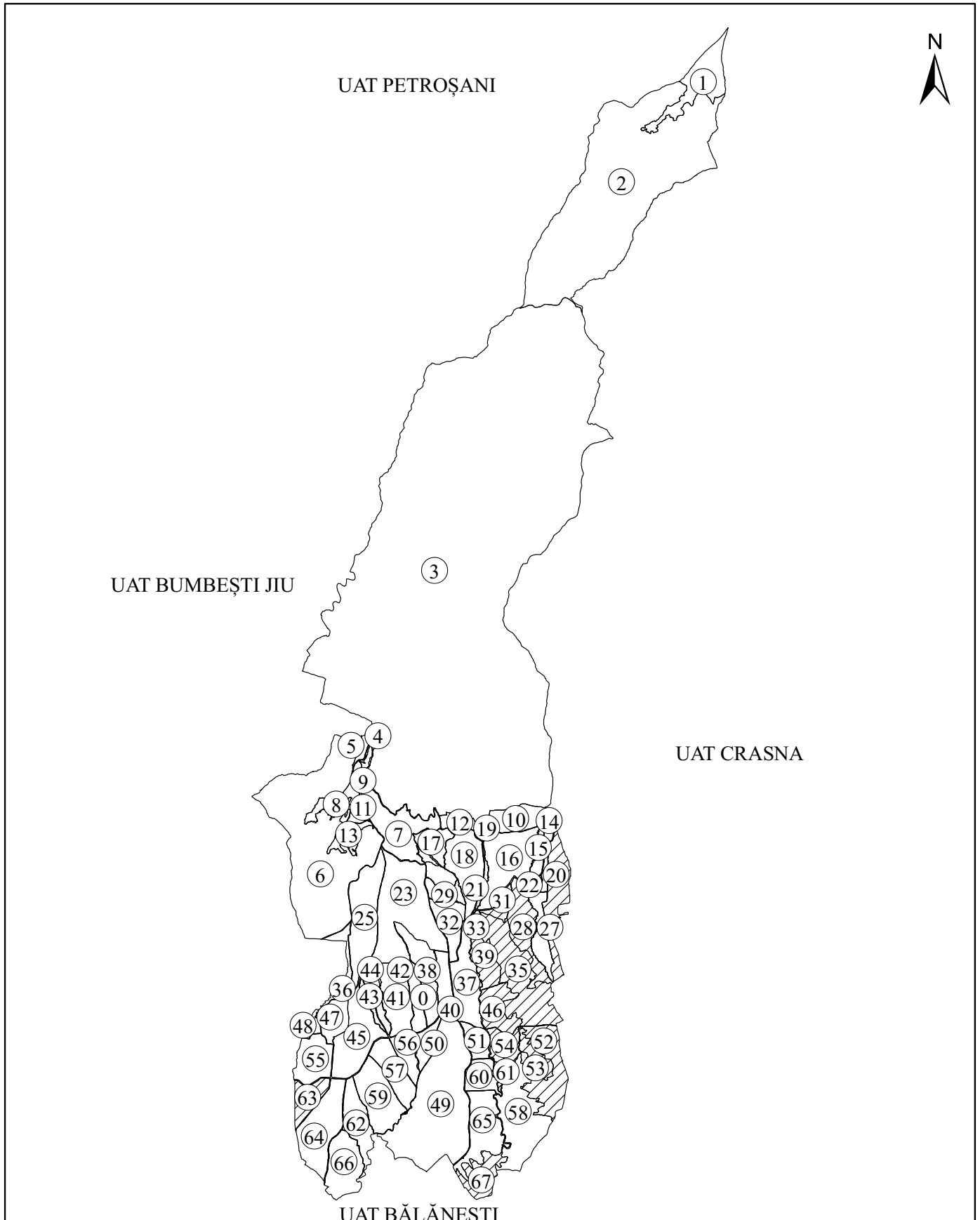
Reprezentarea grafică a sectoarelor cadastrale în care se desfășoară lucrări de înregistrare sistematică

Județ: Gorj
UAT: LICURICI
Sectoare: 4, 9, 12, 15, 16



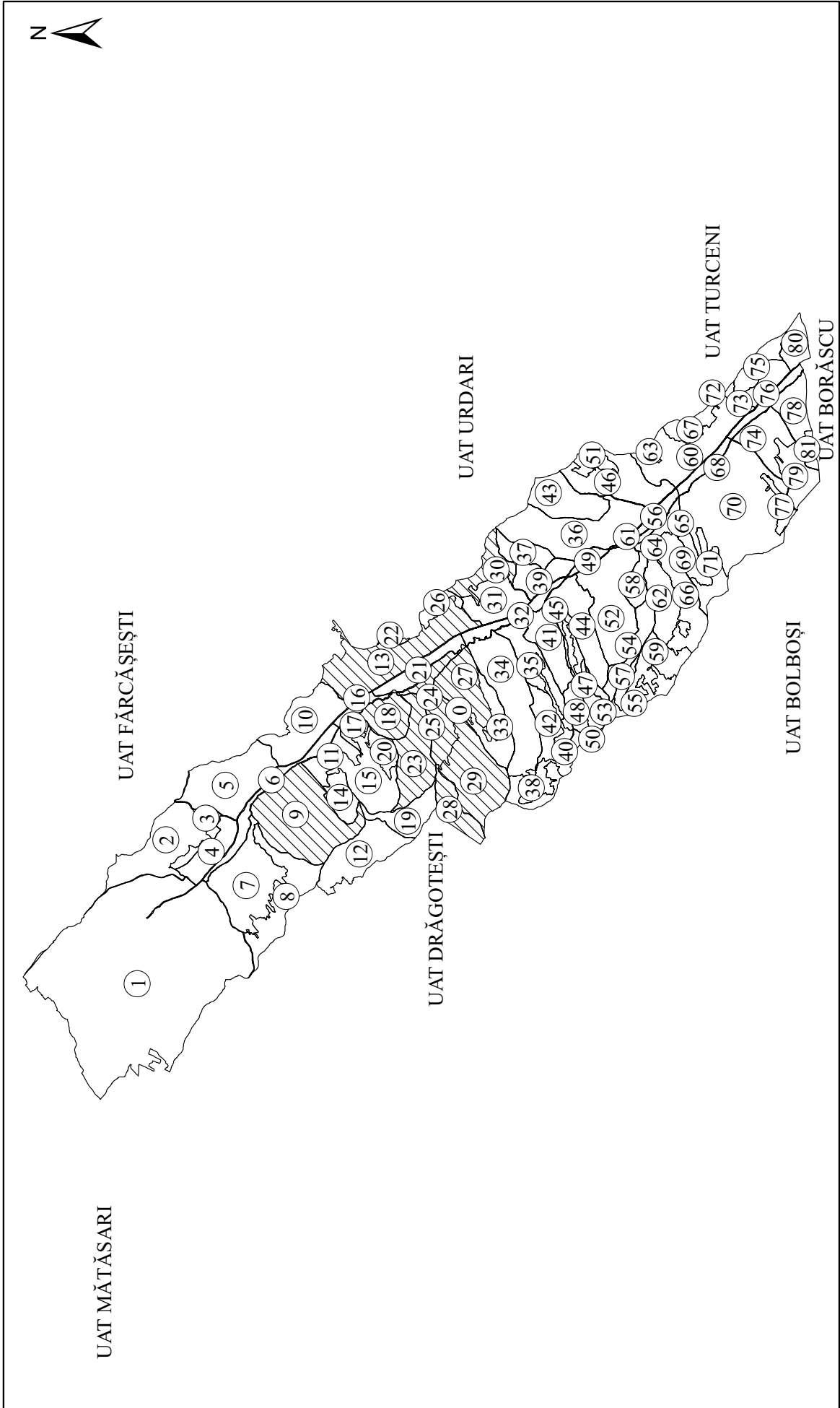
Reprezentarea grafică a sectoarelor cadastrale în care se desfășoară lucrări de înregistrare sistematică

Județ: Gorj
UAT: MUȘETEȘTI
Sectoare: 20, 28, 30, 31, 35, 39, 46, 52, 53, 54, 61, 63, 67



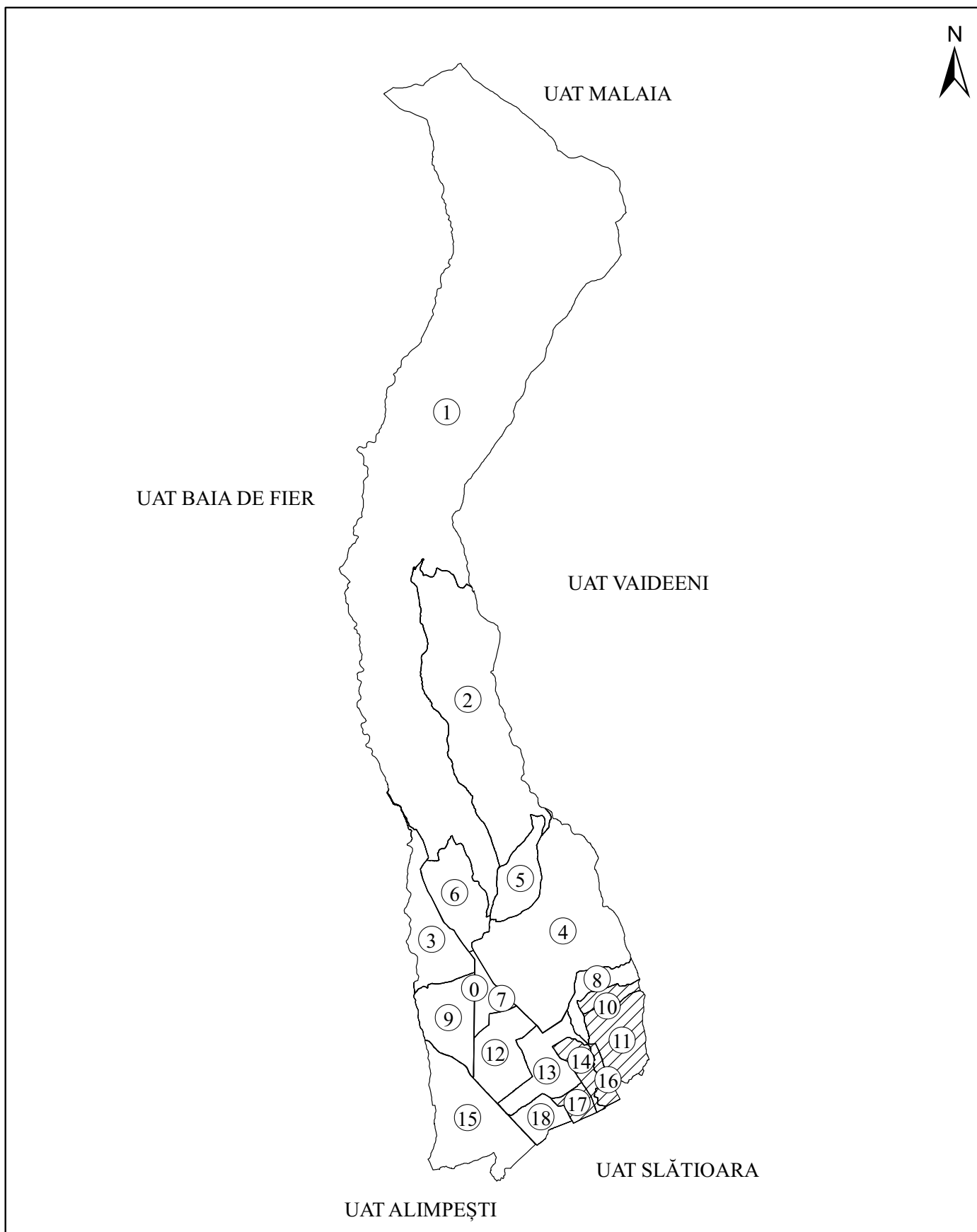
Reprezentarea grafică a sectoarelor cadastrale în care se desfășoară lucrări de înregistrare sistematică

Județ: Gorj
 UAT: NĚGOMIR
 Sectoare: 9, 13, 18, 23, 24, 25, 27, 28, 29, 30



Reprezentarea grafică a sectoarelor cadastrale în care se desfășoară lucrări de înregistrare sistematică

Județ: Gorj
UAT: POLOVRAGI
Sectoare: 10, 11, 14, 16, 17

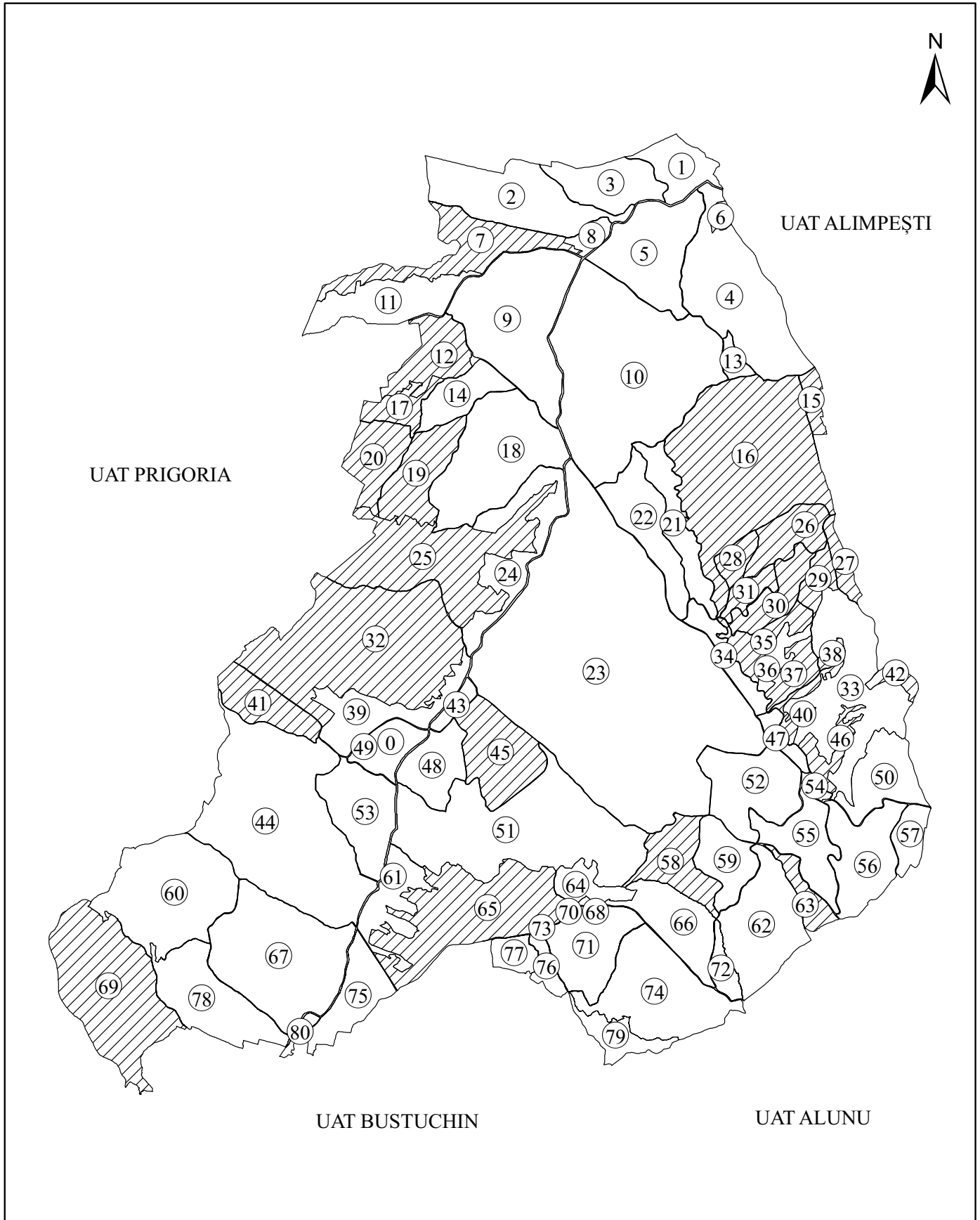


Reprezentarea grafică a sectoarelor cadastrale în care se desfășoară lucrări de înregistrare sistematică

Județ: Gorj

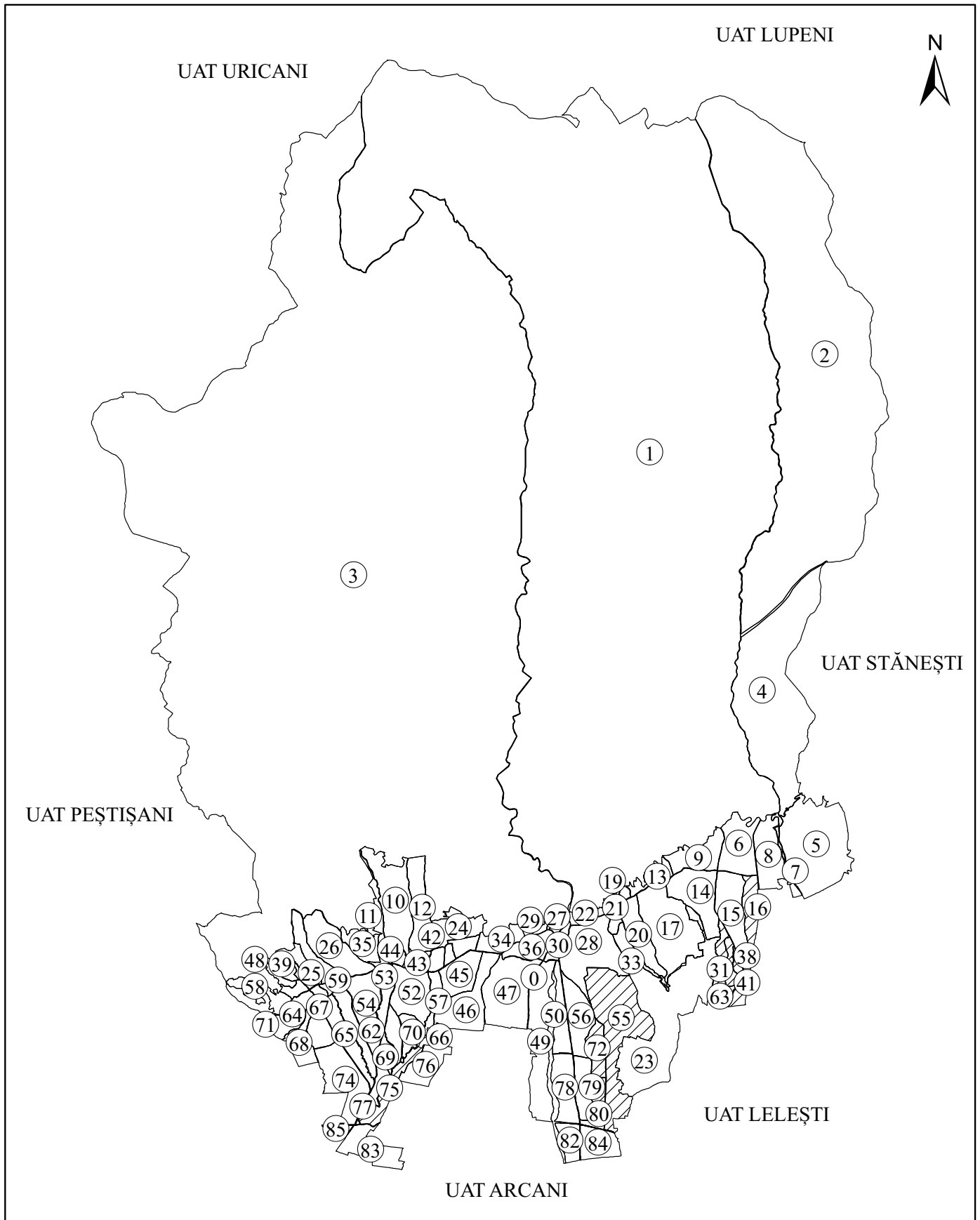
UAT: ROȘIA DE AMARADIA

Sectoare: 7, 12, 15, 16, 17, 19, 20, 25, 26, 27, 28, 29, 30, 31, 32, 35, 37, 38, 40, 41, 42, 45, 46, 58, 63, 65, 69



Reprezentarea grafică a sectoarelor cadastrale în care se desfășoară lucrări de înregistrare sistematică

Județ: Gorj
UAT: RUNCU
Sectoare: 16, 31, 38, 41, 55, 63, 72, 75, 80

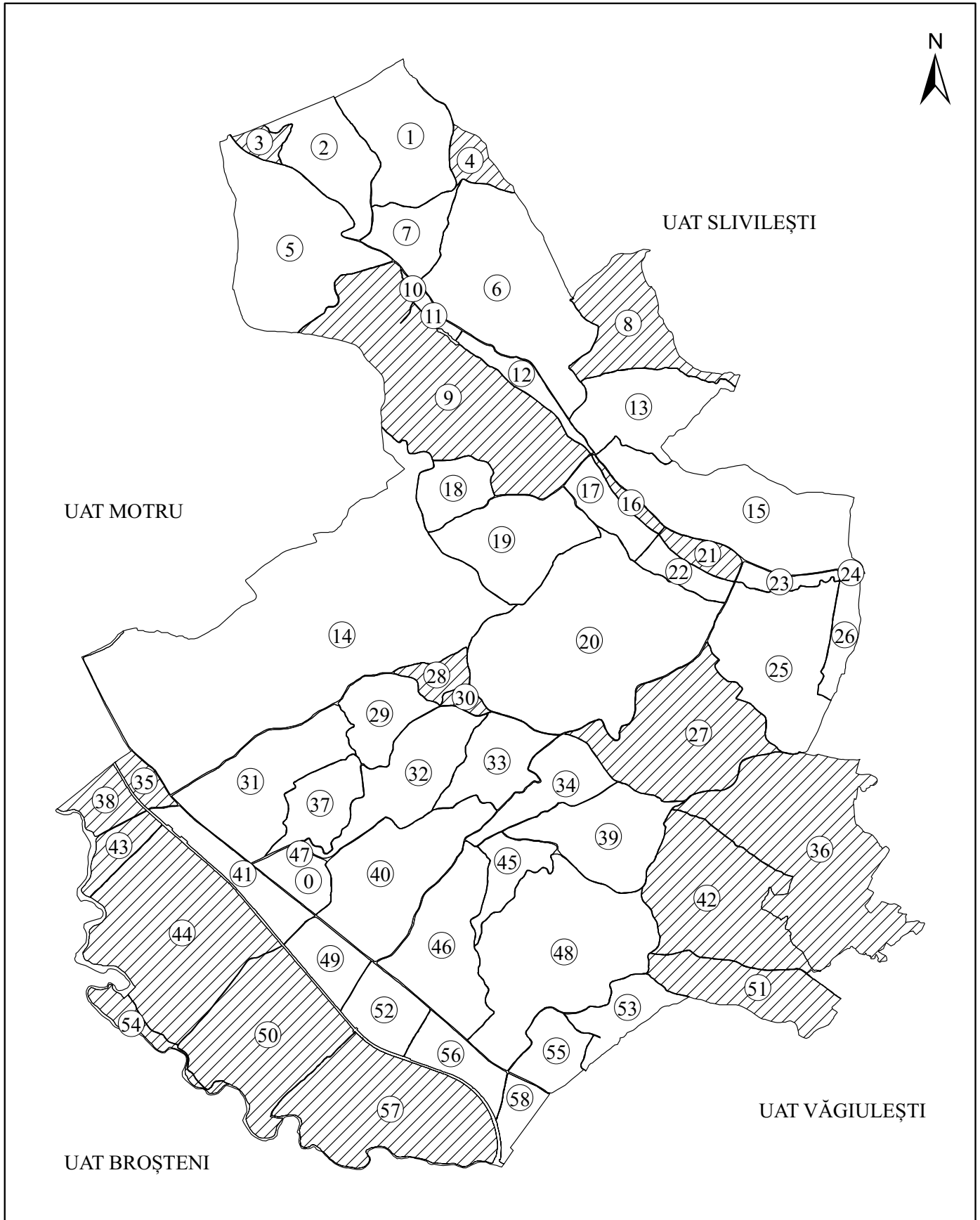


Reprezentarea grafică a sectoarelor cadastrale în care se desfășoară lucrări de înregistrare sistematică

Județ: Gorj

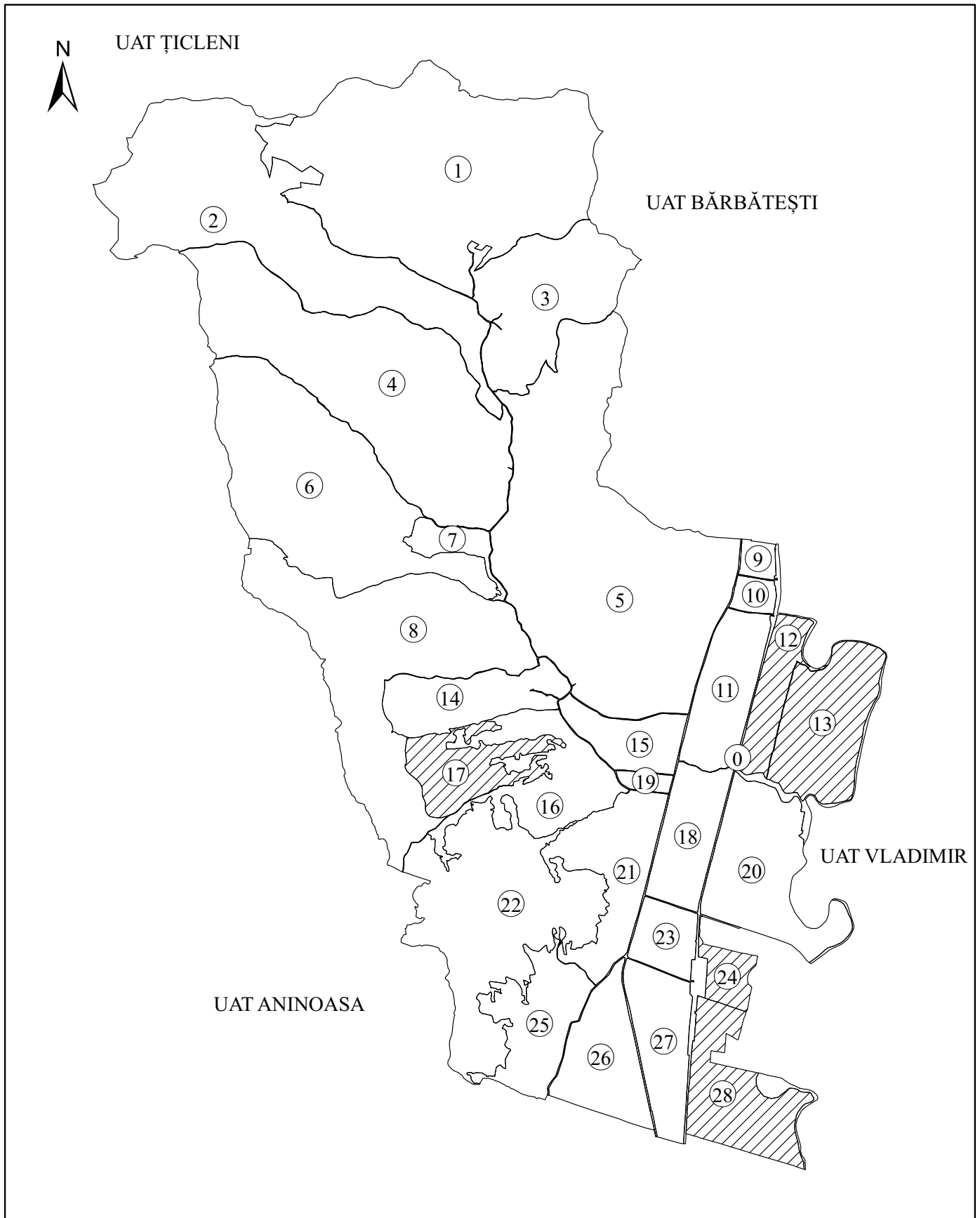
UAT: SAMARINEȘTI

Sectoare: 3, 4, 8, 9, 16, 21, 24, 27, 28, 30, 35, 36, 38, 42, 43, 44, 50, 51, 54, 57



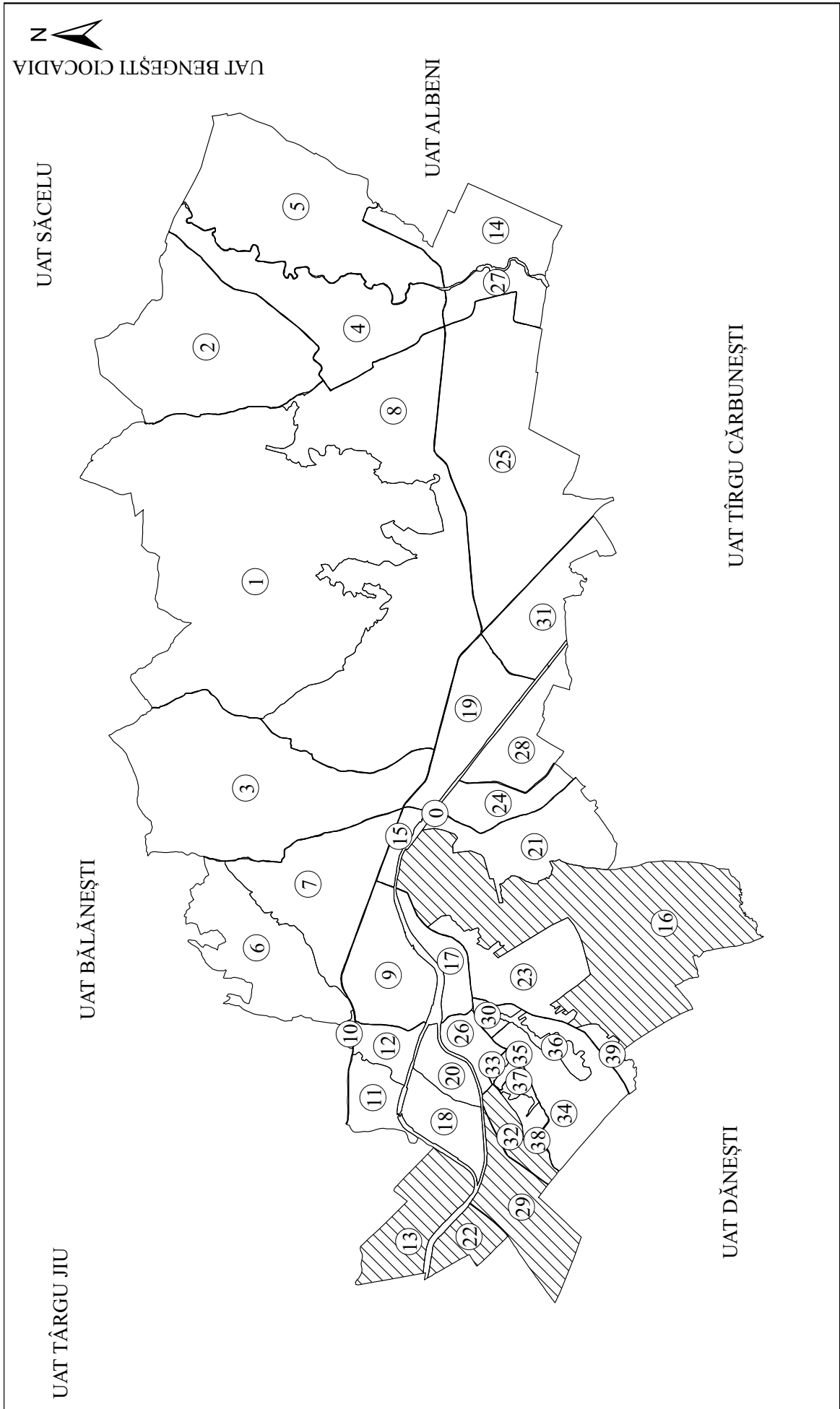
Reprezentarea grafică a sectoarelor cadastrale în care se desfășoară lucrări de înregistrare sistematică

Județ: Gorj
UAT: SĂULEȘTI
Sectoare: 12, 13, 17, 20, 24, 28



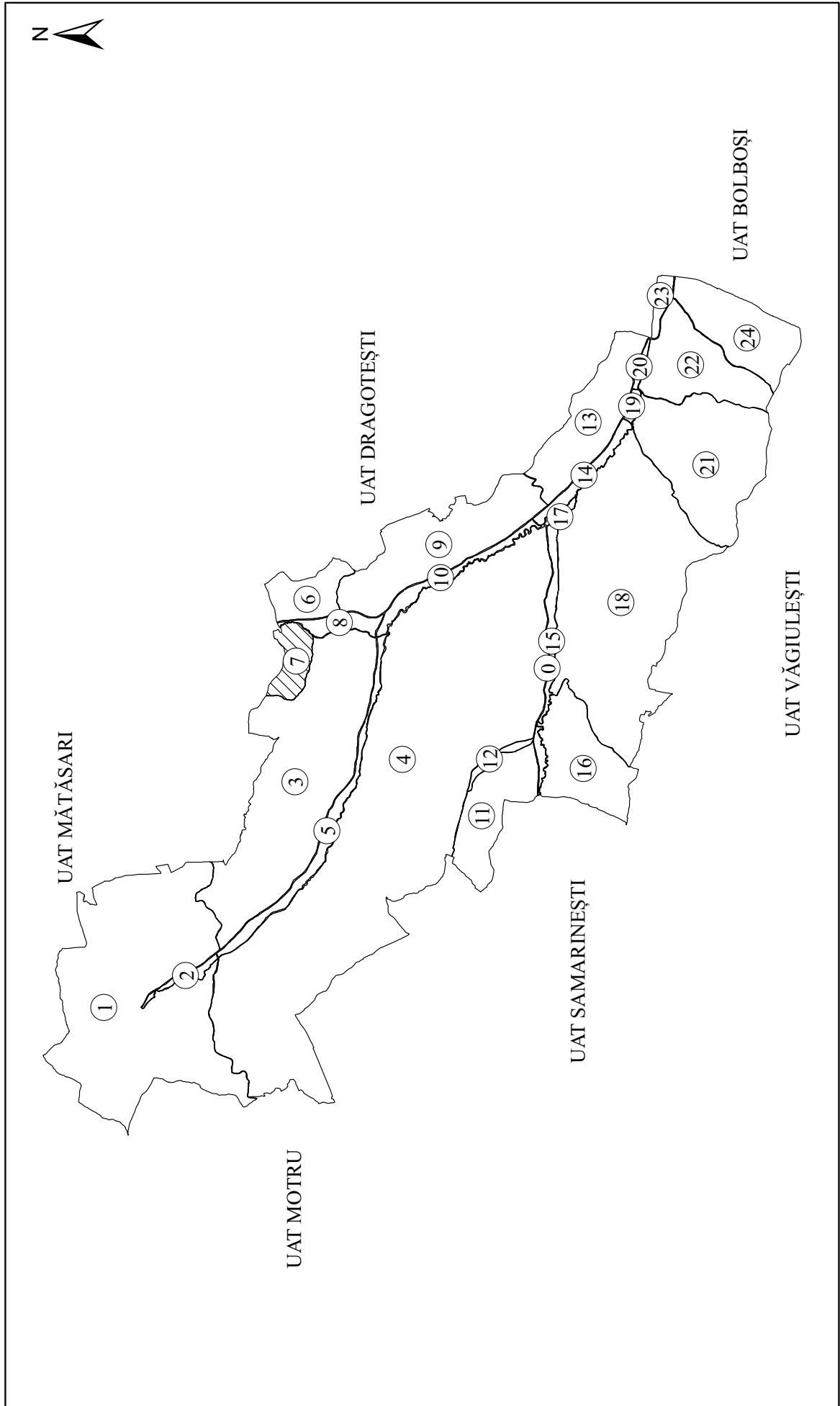
Reprezentarea grafică a sectoarelor cadastrale în care se desfășoară lucrări de înregistrare sistematică

Județ: Gorj
 UAT: SCOARTA
 Sectoare: 13, 16, 22, 29, 32



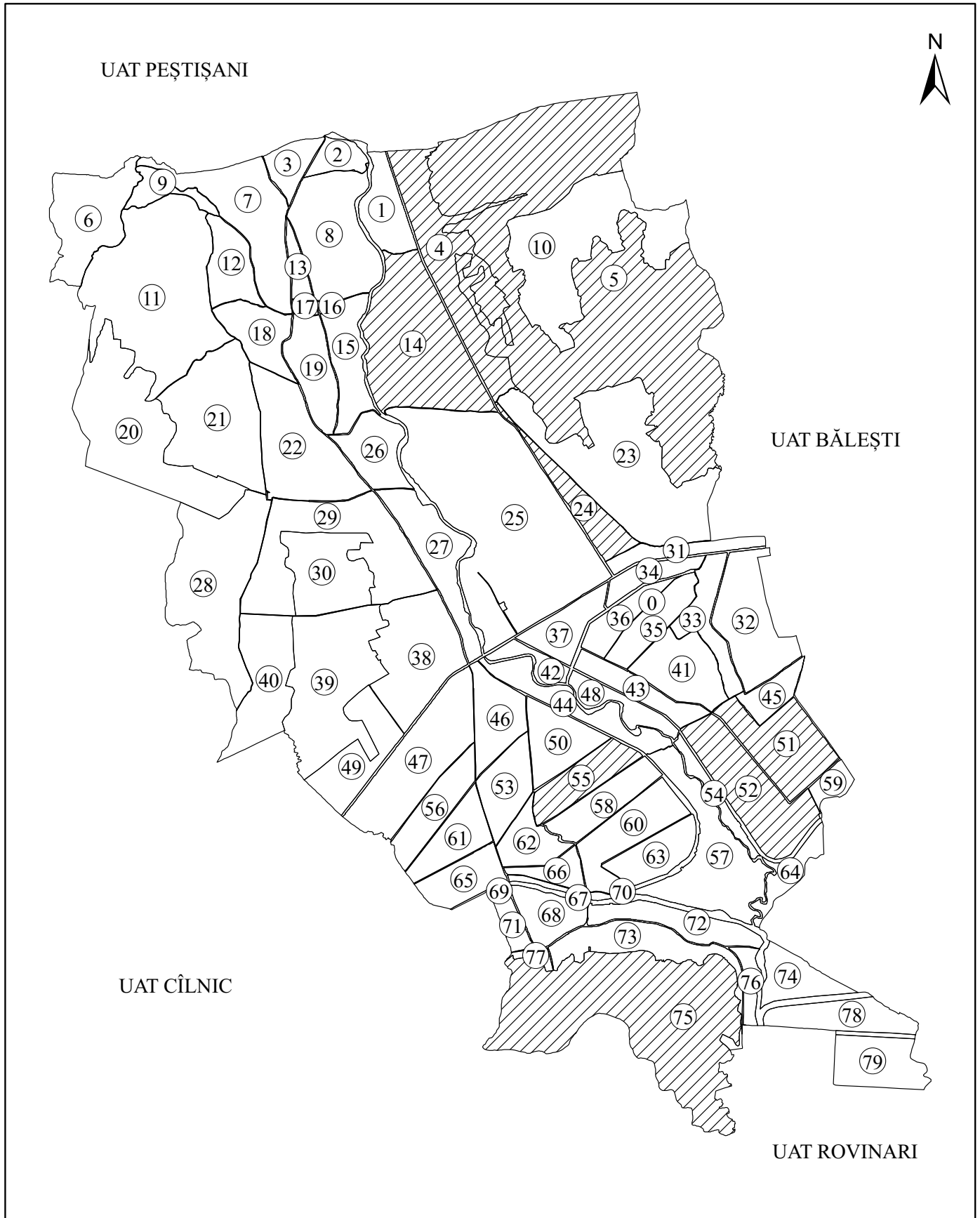
Reprezentarea grafică a sectoarelor cadastrale în care se desfășoară lucrări de înregistrare sistematică

Județ: Gorj
UAT: SLIVILEȘTI
Sectoare: 7



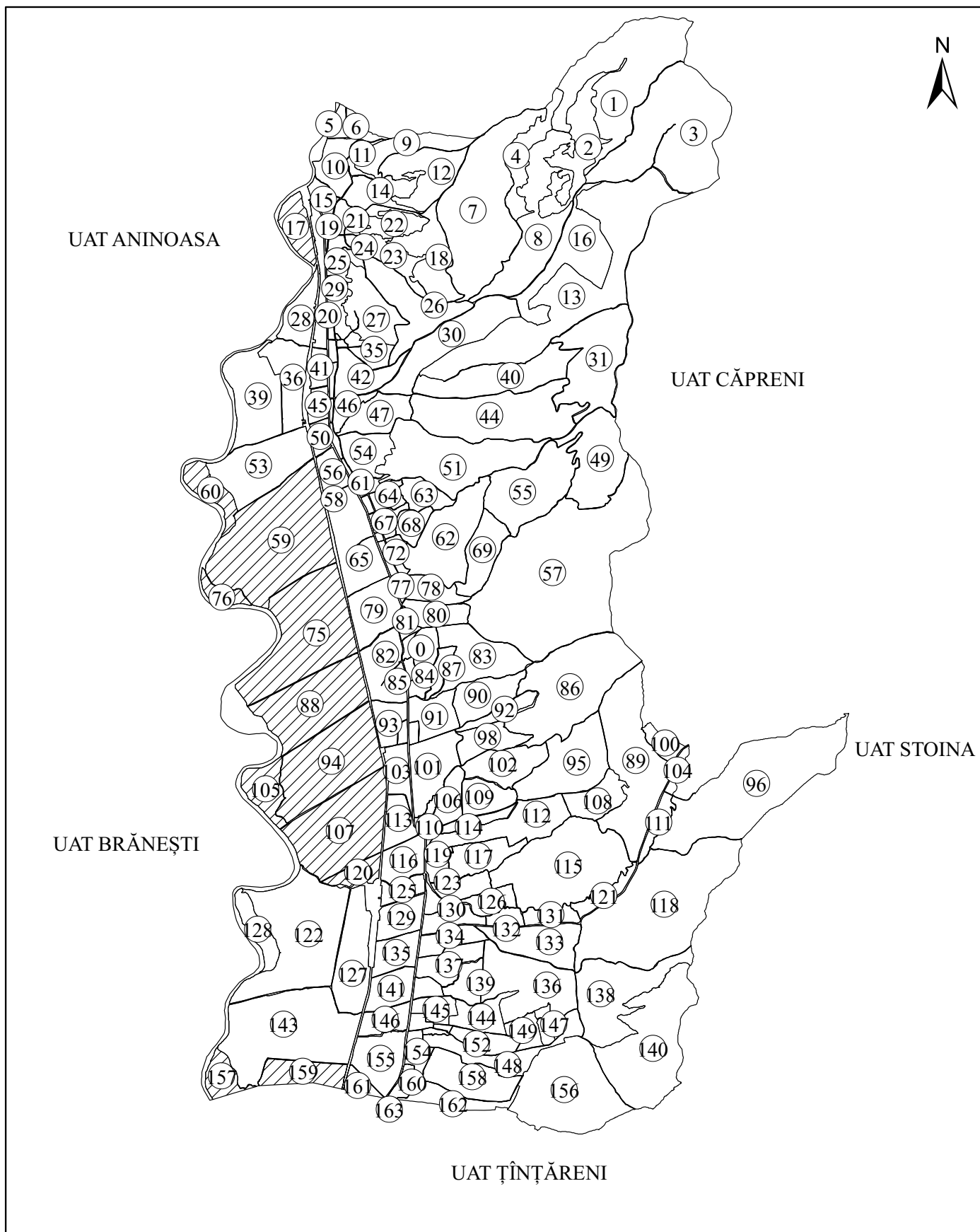
Reprezentarea grafică a sectoarelor cadastrale în care se desfășoară lucrări de înregistrare sistematică

Județ: Gorj
UAT: TELEȘTI
Sectoare: 4, 5, 14, 24, 51, 52, 55, 75



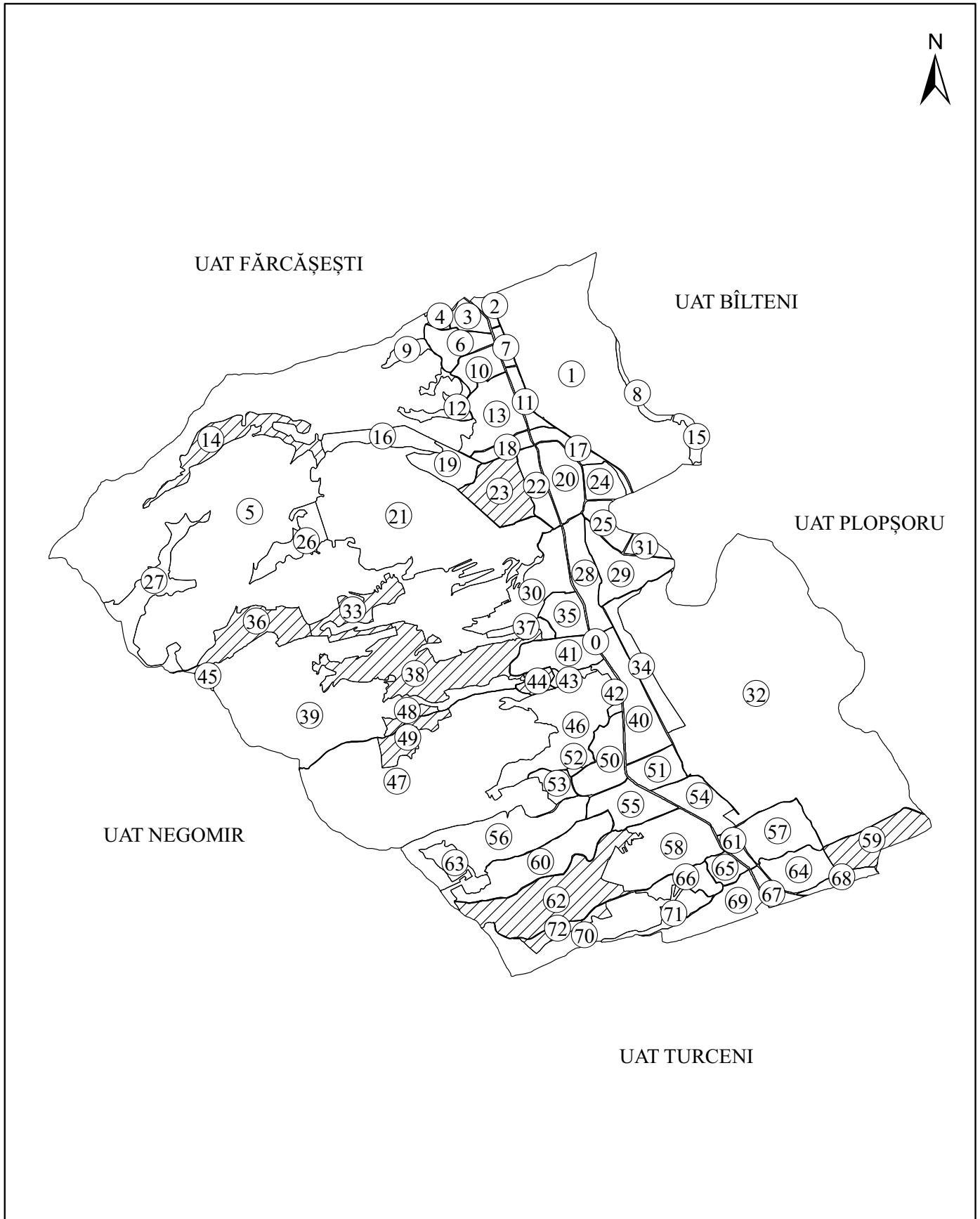
Reprezentarea grafică a sectoarelor cadastrale în care se desfășoară lucrări de înregistrare sistematică

Județ: Gorj
UAT: TURBUREA
Sectoare: 17, 59, 60, 75, 76, 88, 94, 105, 107, 120, 157, 159



Reprezentarea grafică a sectoarelor cadastrale în care se desfășoară lucrări de înregistrare sistematică

Județ: Gorj
 UAT: URDARI
 Sectoare: 14, 23, 33, 36, 38, 44, 48, 49, 59, 62, 72



ACTE ALE ORGANELOR DE SPECIALITATE ALE ADMINISTRAȚIEI PUBLICE CENTRALE

MINISTERUL EDUCAȚIEI NAȚIONALE

ORDIN

privind aprobarea Calendarului de administrare a evaluărilor naționale la finalul claselor a II-a, a IV-a și a VI-a în anul școlar 2017—2018

În baza prevederilor art. 74 alin. (2), (3) și (4) din Legea educației naționale nr. 1/2011, cu modificările și completările ulterioare, în conformitate cu Hotărârea Guvernului nr. 1.401/2009 privind înființarea, organizarea și funcționarea Centrului Național de Evaluare și Examinare, cu modificările și completările ulterioare, în temeiul prevederilor Hotărârii Guvernului nr. 26/2017 privind organizarea și funcționarea Ministerului Educației Naționale, cu modificările ulterioare,

ministrul educației naționale emite prezentul ordin.

Art. 1. — Se aprobă Calendarul de administrare a evaluărilor naționale la finalul claselor a II-a, a IV-a și a VI-a în anul școlar 2017—2018, prevăzut în anexa care face parte integrantă din prezentul ordin.

Art. 2. — Prezentul ordin se publică în Monitorul Oficial al României, Partea I.

Art. 3. — Direcția generală evaluare și monitorizare învățământ preuniversitar, Direcția minorității, Centrul Național de Evaluare și Examinare, inspectoratele școlare județene/al municipiului București și unitățile de învățământ duc la îndeplinire prevederile prezentului ordin.

Ministrul educației naționale,
Liviu-Marian Pop

București, 30 august 2017.
Nr. 4.787.

ANEXĂ

CALENDARUL de administrare a evaluărilor naționale la finalul claselor a II-a, a IV-a și a VI-a în anul școlar 2017—2018

1. Evaluarea elevilor la finalul clasei a II-a — EN II:
 - Scris — Limba română — 7 mai 2018
 - Scris — Limba maternă — 7 mai 2018
 - Citit — Limba română — 8 mai 2018
 - Citit — Limba maternă — 8 mai 2018
 - Matematică — 9 mai 2018
 - Scris-Citit — Limba română pentru minoritățile naționale — 10 mai 2018
2. Evaluarea competențelor fundamentale dobândite în ciclul primar la finalul clasei a IV-a — EN IV:
 - Limba română — 15 mai 2018
 - Matematică — 16 mai 2018
 - Limba maternă — 17 mai 2018
3. Evaluarea competențelor fundamentale la finalul clasei a VI-a — EN VI:
 - Limbă și comunicare — 23 mai 2018
 - Matematică și Științe ale naturii — 24 mai 2018

EDITOR: GUVERNUL ROMÂNIEI



„Monitorul Oficial” R.A., Str. Parcului nr. 65, sectorul 1, București; C.I.F. RO427282,
IBAN: RO55RNCB0082006711100001 Banca Comercială Română — S.A. — Sucursala „Unirea” București
și IBAN: RO12TREZ7005069XXX000531 Direcția de Trezorerie și Contabilitate Publică a Municipiului București
(alocat numai persoanelor juridice bugetare)

Tel. 021.318.51.29/150, fax 021.318.51.15, e-mail: marketing@ramo.ro, internet: www.monitoruloficial.ro

Adresa pentru publicitate: Centrul pentru relații cu publicul, București, șos. Panduri nr. 1,
bloc P33, parter, sectorul 5, tel. 021.401.00.73, fax 021.401.00.71 și 021.401.00.72

Tiparul: „Monitorul Oficial” R.A.

